

**UCHWAŁA NR IX/61/2024**  
**RADY GMINY OLSZEWO-BORKI**

z dnia 27 listopada 2024 r.

**w sprawie przystąpienia do sporządzenia miejscowego planu zagospodarowania  
przestrzennego dla wybranych obszarów położonych na terenie  
gminy Olszewo-Borki**

Na podstawie art. 18 ust. 2 pkt. 5 ustawy z dnia 8 marca 1990 r. o samorządzie gminnym (t.j. Dz. U. z 2024 r., poz. 1465 z późn. zm.) oraz art. 14 ustawy z dnia 27 marca 2003 r. o planowaniu i zagospodarowaniu przestrzennym (t.j. Dz. U. z 2024 r., poz. 1130) Rada Gminy Olszewo-Borki uchwała co następuje:

**§1.** Przystępuje się do sporządzenia miejscowego planu zagospodarowania przestrzennego dla wybranych obszarów położonych na terenie gminy Olszewo-Borki.

**§2.** Przystępuje się do objęcia miejscowym planem zagospodarowania przestrzennego następujących obszarów:

1. Obszar 1 – obręb Białobrzeg Bliższy – granice przedstawione na załączniku graficznym nr 1.
2. Obszar 2 – obręb Białobrzeg Dalszy - granice przedstawione na załączniku graficznym nr 2.
3. Obszar 3 – obręb Białobrzeg Dalszy – granice przedstawione na załączniku graficznym nr 3.
4. Obszar 4 – obręb Białobrzeg Dalszy – granice przedstawione na załączniku graficznym nr 4.
5. Obszar 5 – obręb Chojniki – granice przedstawione na załączniku graficznym nr 5.
6. Obszar 6 – obręb Chojniki – granice przedstawione na załączniku graficznym nr 6.
7. Obszar 7 – obręb Chojniki – granice przedstawione na załączniku graficznym nr 7.
8. Obszar 8 – obręb Dobrołęka – granice przedstawione na załączniku graficznym nr 8.
9. Obszar 9 – obręb Dobrołęka – granice przedstawione na załączniku graficznym nr 9.
10. Obszar 10 – obręb Dobrołęka – granice przedstawione na załączniku graficznym nr 10.
11. Obszar 11 – obręb Dobrołęka – granice przedstawione na załączniku graficznym nr 11.
12. Obszar 12 – obręb Dobrołęka – granice przedstawione na załączniku graficznym nr 12.
13. Obszar 13 – obręb Grabnik – granice przedstawione na załączniku graficznym nr 13.
14. Obszar 14 – obręb Grabnik i Zabiele Piliki – granice przedstawione na załączniku graficznym nr 14.
15. Obszar 15 – obręb Grabowo - granice przedstawione na załączniku graficznym nr 15.
16. Obszar 16 – obręb Kordowo - granice przedstawione na załączniku graficznym nr 16.
17. Obszar 17 – obręb Kordowo - granice przedstawione na załączniku graficznym nr 17.
18. Obszar 18 – obręb Kordowo - granice przedstawione na załączniku graficznym nr 18.
19. Obszar 19 – obręb Kordowo - granice przedstawione na załączniku graficznym nr 19.

58. Obszar 58 – obręb Zabrodzie - granice przedstawione na załączniku graficznym nr 58.
59. Obszar 59 – obręb Zabrodzie - granice przedstawione na załączniku graficznym nr 59.
60. Obszar 60 – obręb Zabrodzie - granice przedstawione na załączniku graficznym nr 60.
61. Obszar 61 – obręb Zabrodzie - granice przedstawione na załączniku graficznym nr 61.
62. Obszar 62 – obręb Zabrodzie - granice przedstawione na załączniku graficznym nr 62.
63. Obszar 63 – obręb Zabrodzie - granice przedstawione na załączniku graficznym nr 63.
64. Obszar 64 – obręb Zabrodzie - granice przedstawione na załączniku graficznym nr 64.
65. Obszar 65 – obręb Zabrodzie - granice przedstawione na załączniku graficznym nr 65.
66. Obszar 66 – obręb Zabrodzie - granice przedstawione na załączniku graficznym nr 66.
67. Obszar 67 – obręb Żebry-Chudek - granice przedstawione na załączniku graficznym nr 67.
68. Obszar 68 – obręb Żebry-Ostrowy - granice przedstawione na załączniku graficznym nr 68.
69. Obszar 69 – obręb Żebry-Ostrowy - granice przedstawione na załączniku graficznym nr 69.
70. Obszar 70 – obręb Żebry-Sławki - granice przedstawione na załączniku graficznym nr 70.
71. Obszar 71 – obręb Żebry-Stara Wieś - granice przedstawione na załączniku graficznym nr 71.
72. Obszar 72 – obręb Żebry-Stara Wieś - granice przedstawione na załączniku graficznym nr 72.

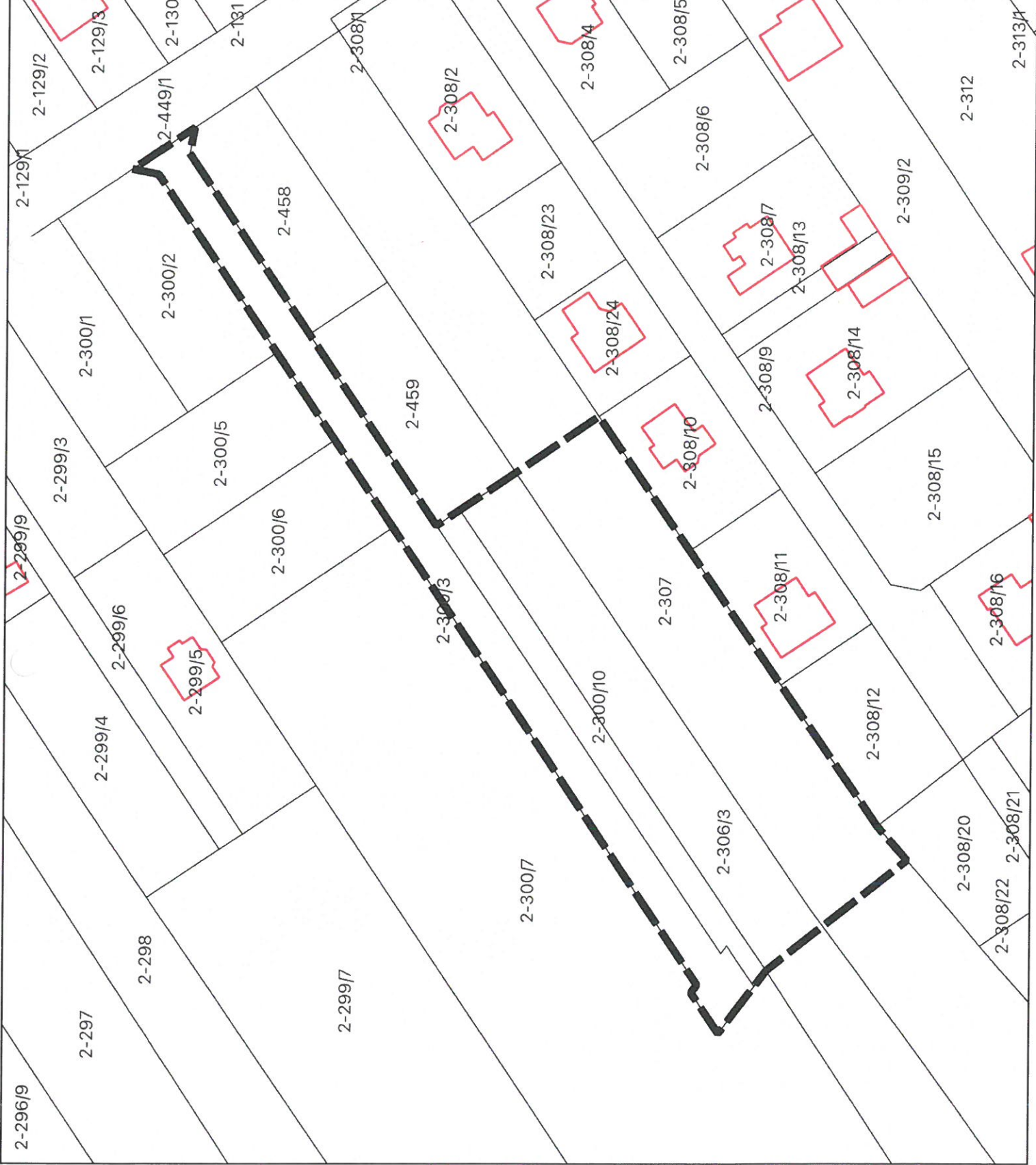
- §3.** Załączniki graficzne od numeru 1 do numeru 72 stanowią integralne części niniejszej uchwały.
- §4.** Dopuszcza się opracowanie planu miejscowego dla siedemdziesięciu dwóch obszarów jednocześnie lub każdego osobno, stosownie do potrzeb rozwojowych i możliwości finansowych Gminy Olszewo-Borki
- §5.** Uchyła się uchwałę Rady Gminy Olszewo-Borki Nr XLII/267/21 z dnia 22 grudnia 2021 r. w sprawie przystąpienia do sporządzenia miejscowego planu zagospodarowania przestrzennego dla obrębu geodezyjnego Kruki, gm. Olszewo – Borki.
- §6.** Wykonanie uchwały powierza się Wójtowi Gminy Olszewo-Borki.
- §7.** Uchwała wchodzi w życie z dniem podjęcia.

Przewodniczący Rady Gminy

**Andrzej Grzymała**

Załącznik nr 1 do uchwały  
Nr IX/61/2024  
Rady Gminy Olszewo-Borki  
z dnia 27 listopada 2024 r.

**OBREB: Białobrzeg Blizszy**



Przewodniczący Rady Gminy  
*Andrzej Grzymała*



obszar objęty planem

Mapa pochodzi z zasobu  
geodezyjno-kartograficznego Starostwa  
Powiatowego w Ostrołęce

Załącznik nr 2 do uchwały  
Nr IX/61/2024  
Rady Gminy Olszewo-Borki  
z dnia 27 listopada 2024 r.

**OBRĘB: Biało-brzeg Dalszy**



Przewodniczący Rady Gminy  
*Andrzej Grzymala*



obszar objęty planem

Mapa pochodzi z zasobu  
geodezyjno-kartograficznego Starostwa  
Powiatowego w Ostrołęce

Załącznik nr 3 do uchwały  
Nr IX/61/2024  
Rady Gminy Olszewo-Borki  
z dnia 27 listopada 2024 r.

**OBRĘB: Białobrzeg Dalszy**



*Przewodniczący Rady Gminy*  
**Andrzej Grzymala**



obszar objęty planem

Mapa pochodzi z zasobu  
geodezyjno-kartograficznego Starostwa  
Powiatowego w Ostrołęce

Załącznik nr 4 do uchwały  
Nr IX/61/2024  
Rady Gminy Olszewo-Borki  
z dnia 27 listopada 2024 r.

**OBRĘB: Białostrzeg Dalszy**



*Przewodniczący Rady Gminy*  
**Andrzej Grzymala**



obszar objęty planem

Mapa pochodzi z zasobu  
geodezyjno-kartograficznego Starostwa  
Powiatowego w Ostrołęce

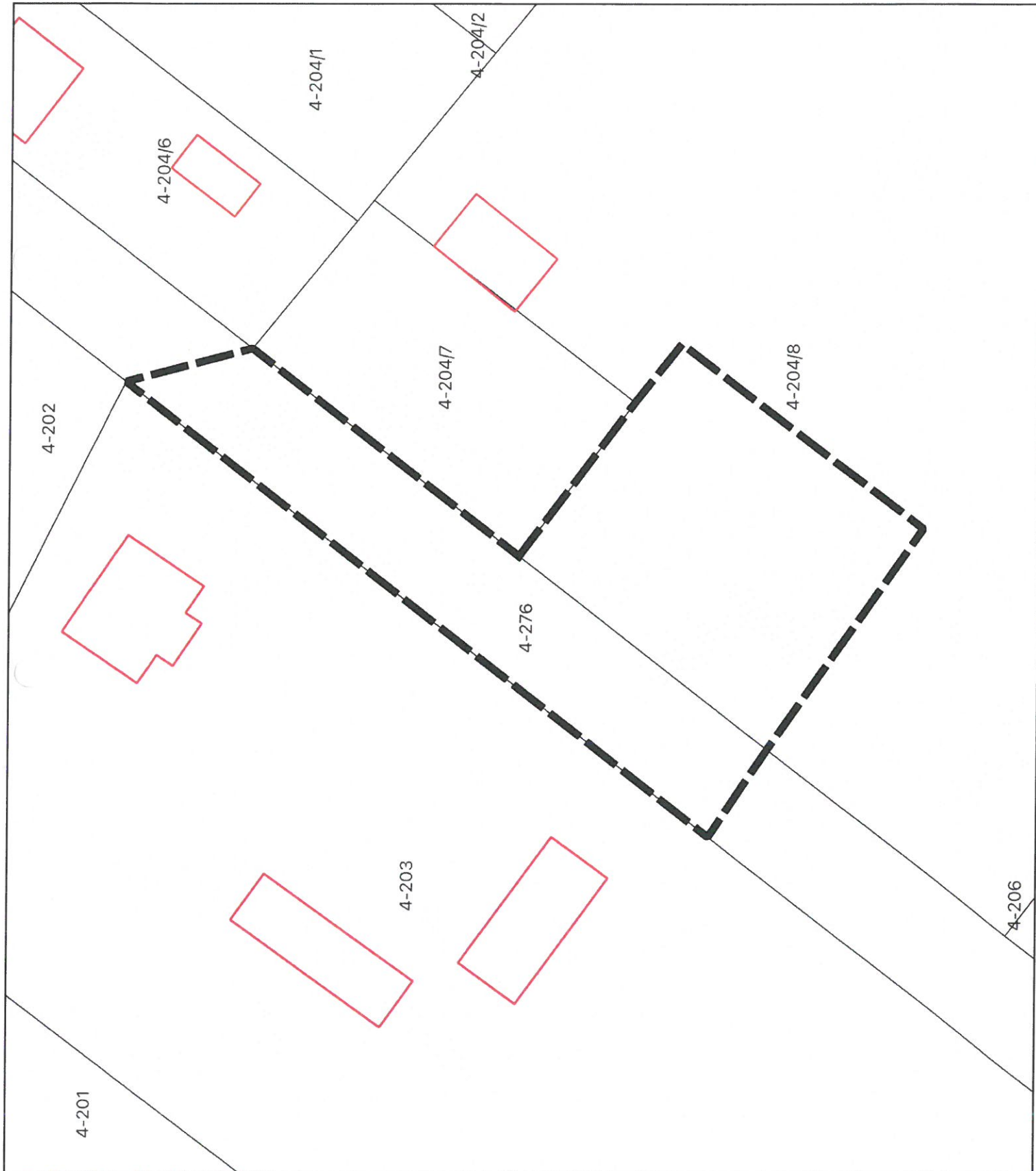
Załącznik nr 5 do uchwały  
Nr IX/61/2024  
Rady Gminy Olszewo-Borki  
z dnia 27 listopada 2024 r.

**OBRĘB: Chojniki**

Przewodniczący Rady Gminy  
*Andrzej Czyszczak*

 obszar objęty planem

Mapa pochodzi z zasobu  
geodezyjno-kartograficznego Starostwa  
Powiatowego w Ostrołęce




Załącznik nr 6 do uchwały  
Nr IX/61/2024  
Rady Gminy Olszewo-Borki  
z dnia 27 listopada 2024 r.

**OBRĘB: Chojniki**



*Przewodniczący Rady Gminy  
Andrzej Grzymala*

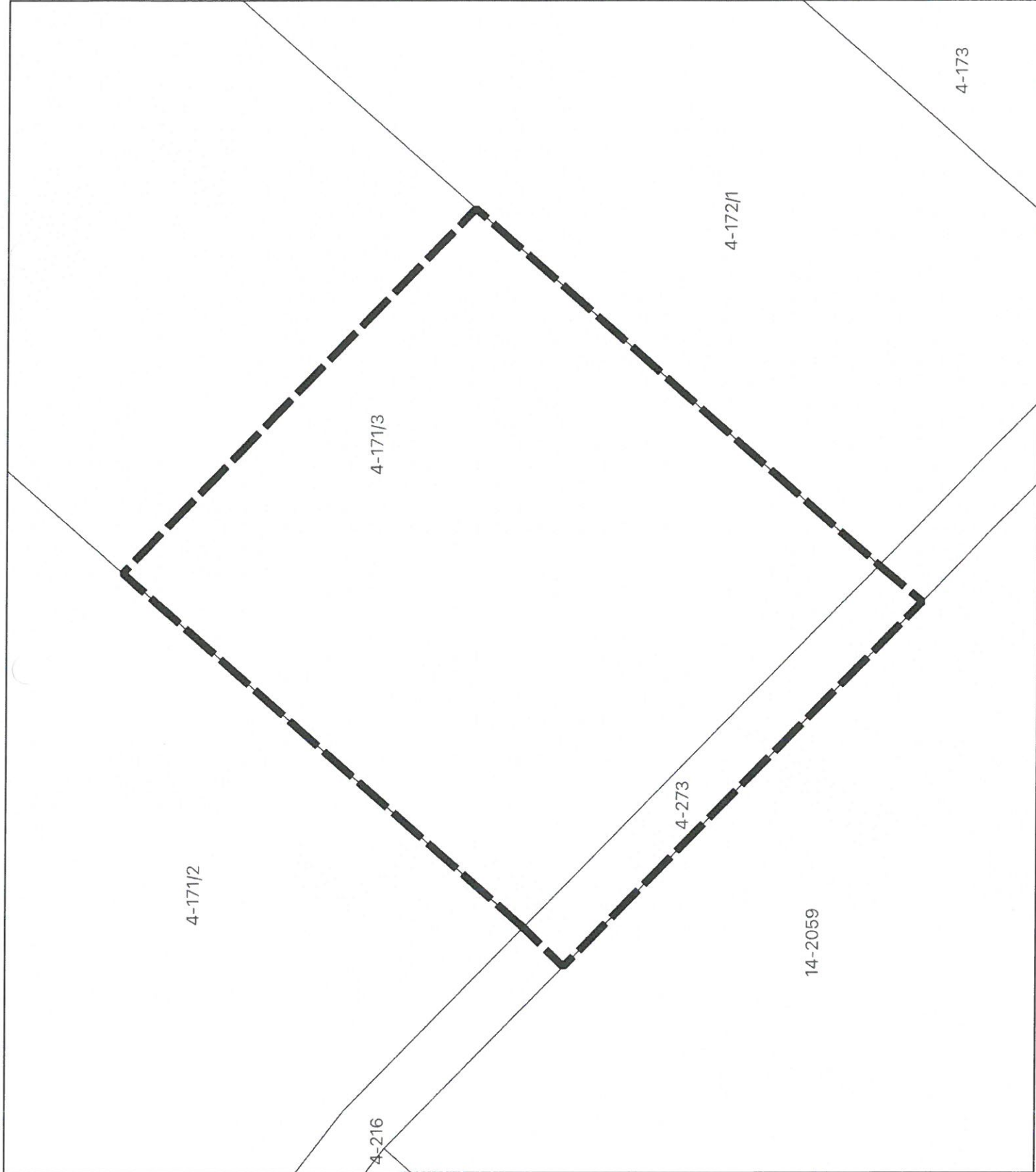
 obszar objęty planem

Mapa pochodzi z zasobu  
geodezyjno-kartograficznego Starostwa  
Powiatowego w Ostrołęce



Załącznik nr 7 do uchwały  
Nr IX/61/2024  
Rady Gminy Olszewo-Borki  
z dnia 27 listopada 2024 r.

**OBRĘB: Chojniki**



Przewodniczący Rady Gminy  
*Andrzej Grzymala*



obszar objęty planem

Mapa pochodzi z zasobu  
geodezyjno-kartograficznego Starostwa  
Powiatowego w Olsztynie

Załącznik nr 8 do uchwały  
Nr IX/61/2024  
Rady Gminy Olszewo-Borki  
z dnia 27 listopada 2024 r.

**OBRĘB: Dobrolęka**



*Przewodniczący Rady Gminy*  
**Andrzej Grzymala**

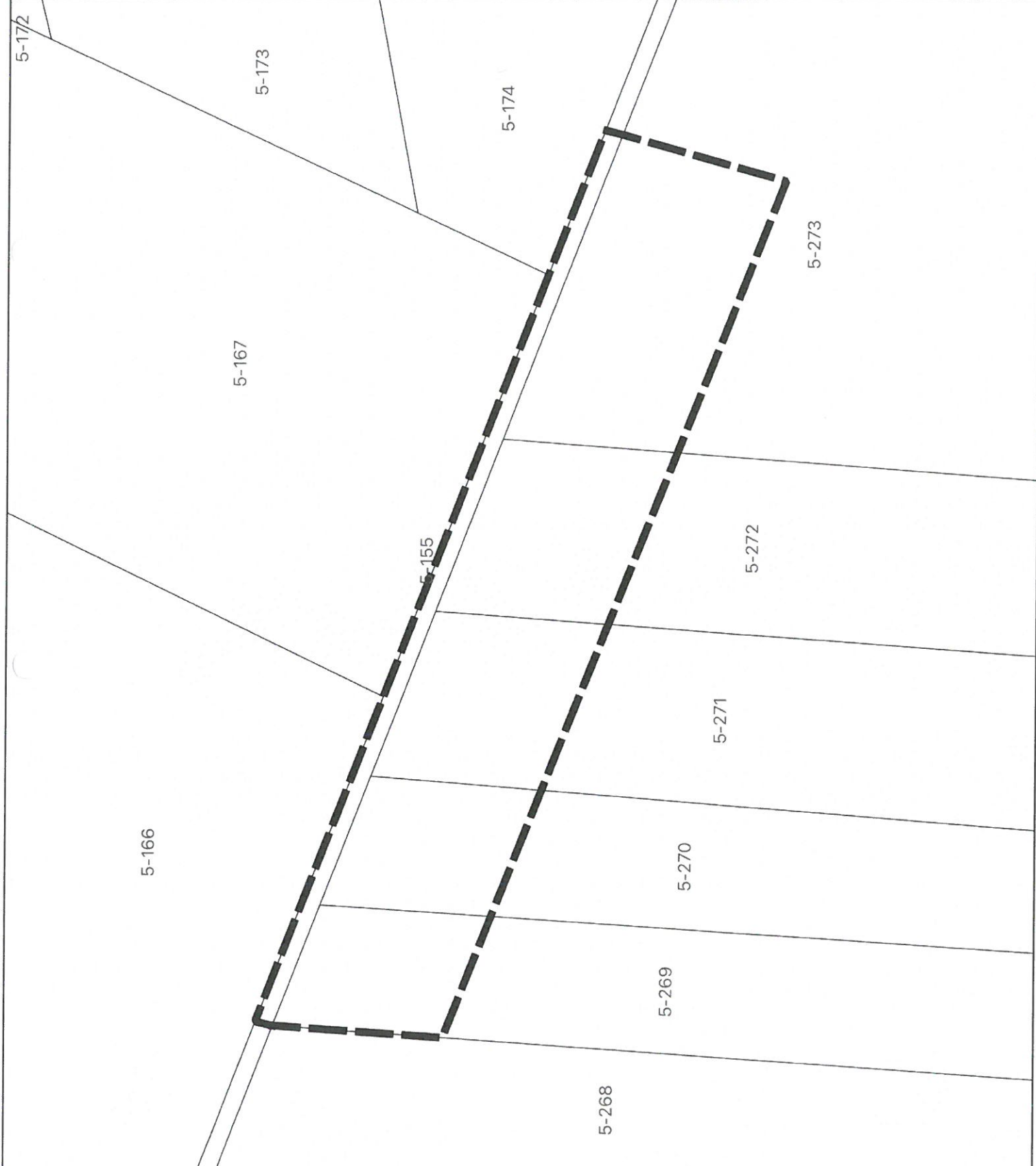


obszar objęty planem

Mapa pochodzi z zasobu  
geodezyjno-kartograficznego Starostwa  
Powiatowego w Ostrołęce

Załącznik nr 9 do uchwały  
Nr IX/61/2024  
Rady Gminy Olszewo-Borki  
z dnia 27 listopada 2024 r.

**OBRĘB: Dobrołęka**



*Przewodniczący Rady Gminy*  
**Andrzej Grzymala**

 obszar objęty planem

Mapa pochodzi z zasobu  
geodezyjno-kartograficznego Starostwa  
Powiatowego w Ostrołęce

Załącznik nr 10 do uchwały  
Nr IX/61/2024  
Rady Gminy Olszewo-Borki  
z dnia 27 listopada 2024 r.

**OBRĘB: Dobrotęka**



Przewodniczący Rady Gminy  
*Andrzej Grzymala*

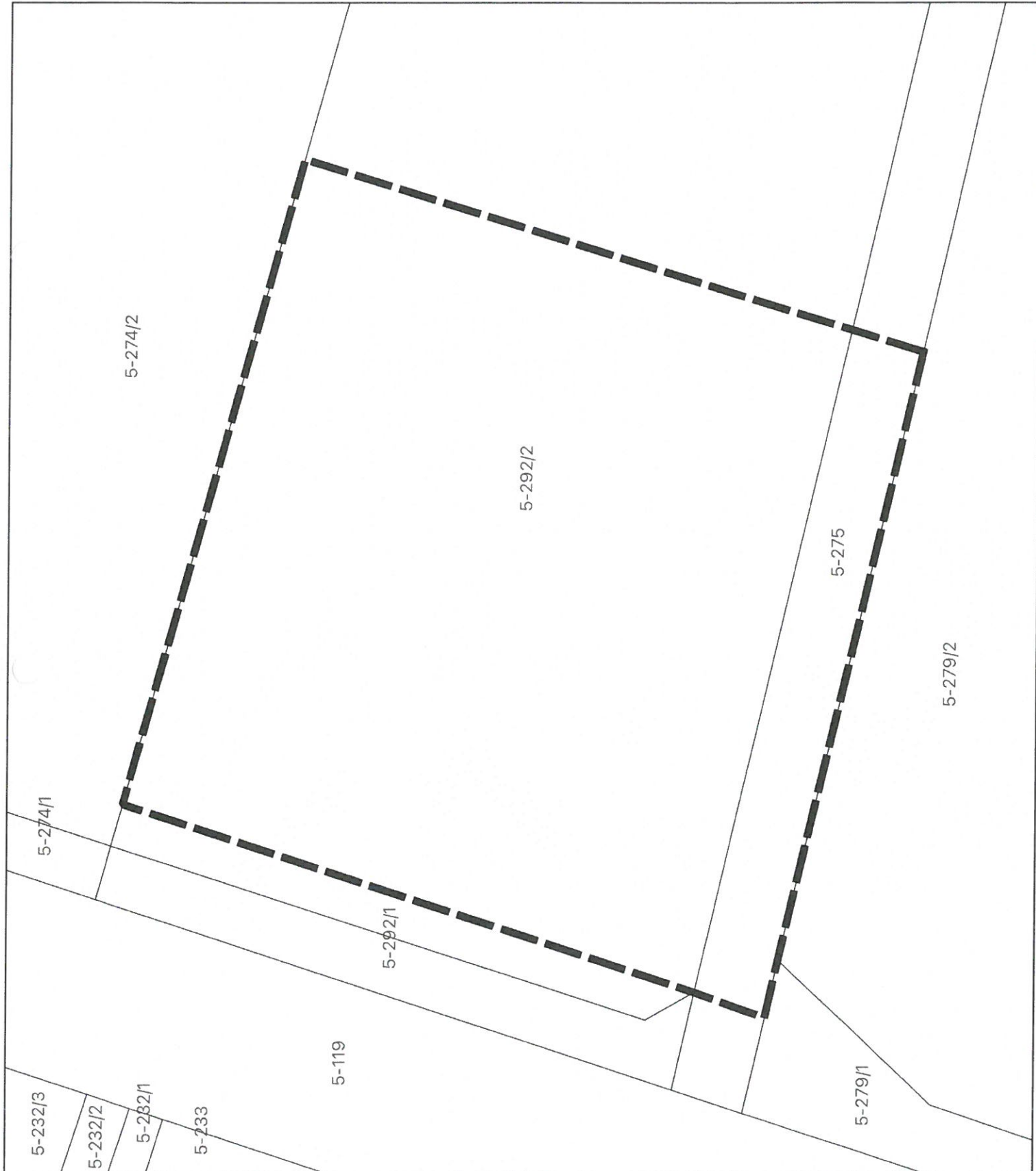


obszar objęty planem

Mapa pochodzi z zasobu  
geodezyjno-kartograficznego Starostwa  
Powiatowego w Ostrołęce

Załącznik nr 11 do uchwały  
Nr IX/61/2024  
Rady Gminy Olszewo-Borki  
z dnia 27 listopada 2024 r.

**OBRĘB: Dobrołęka**



Przewodniczący Rady Gminy  
*Andrzej Grzymala*  
Andrzej Grzymala

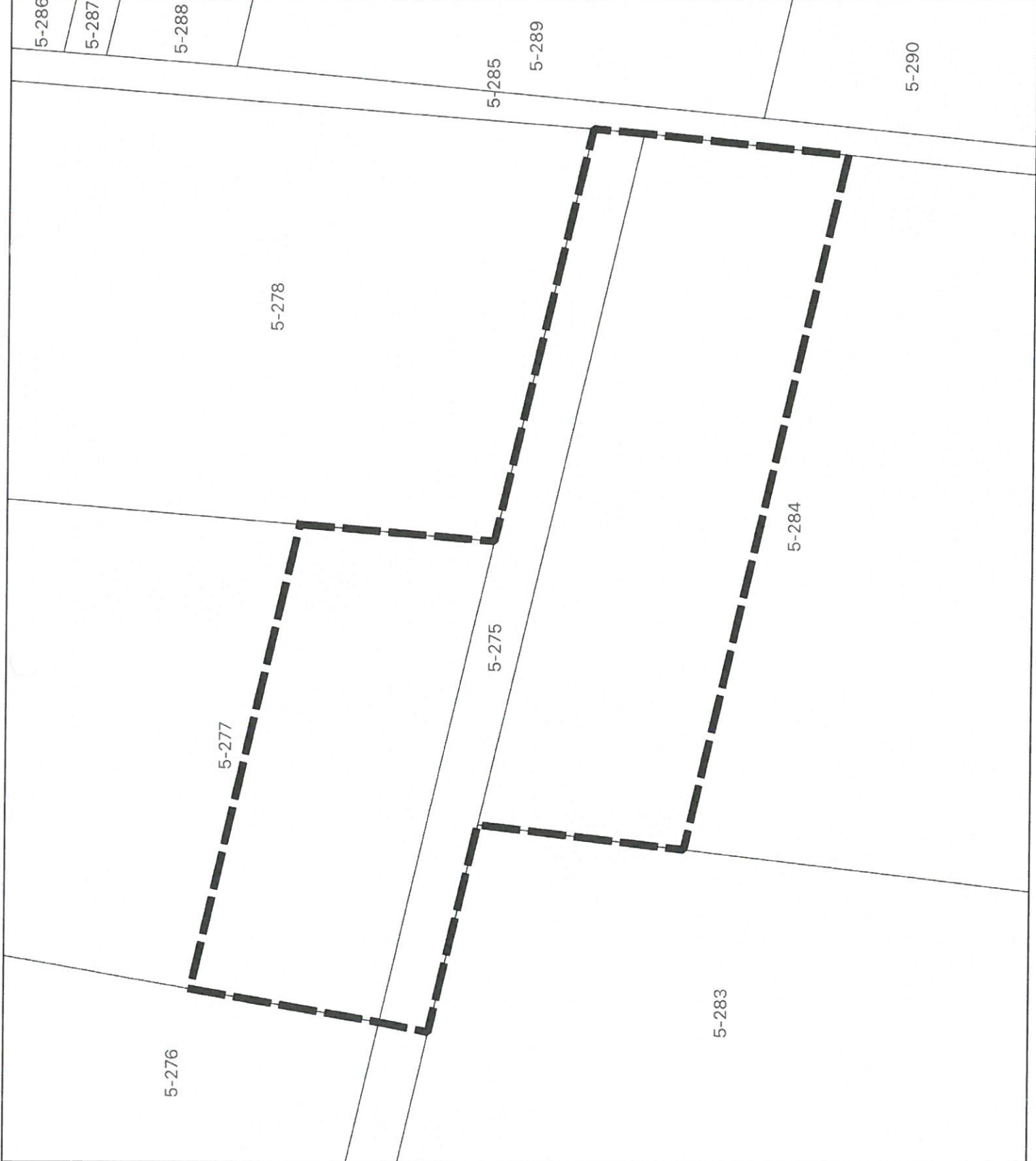


obszar objęty planem

Mapa pochodzi z zasobu  
geodezyjno-kartograficznego Starostwa  
Powiatowego w Ostrołęce

Załącznik nr 12 do uchwały  
Nr IX/61/2024  
Rady Gminy Olszewo-Borki  
z dnia 27 listopada 2024 r.

**OBRĘB: Dobrotęka**



*Przewodniczący Rady Gminy*  
**Andrzej Grzymała**

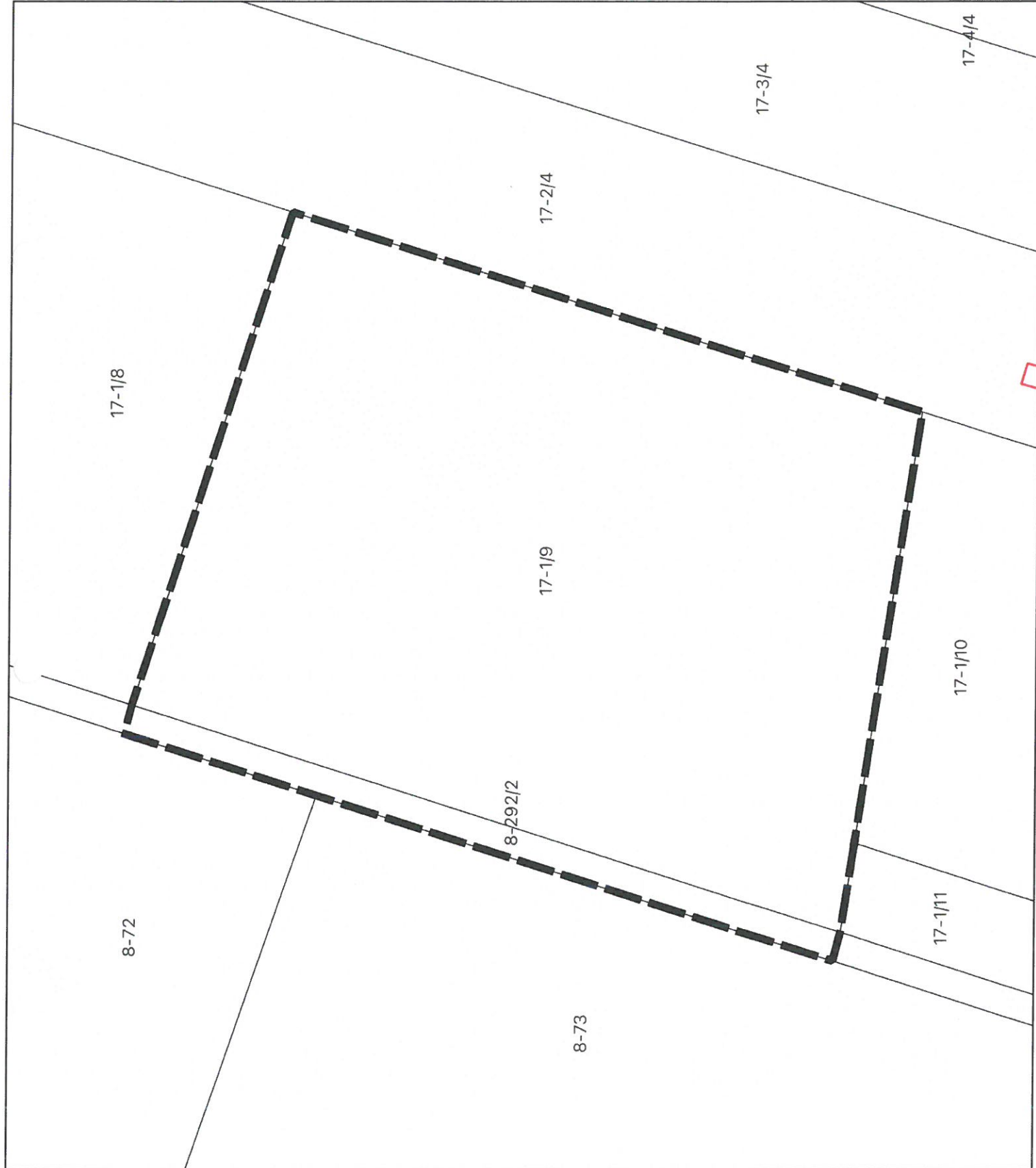


obszar objęty planem

Mapa pochodząca z zasobu  
geodezyjno-kartograficznego Starostwa  
Powiatowego w Ostrołęce

Załącznik nr 13 do uchwały  
Nr IX/61/2024  
Rady Gminy Olszewo-Borki  
z dnia 27 listopada 2024 r.

**OBRĘB: Grabnik**



Przewodniczący Rady Gminy  
*Andrzej Grzymala*

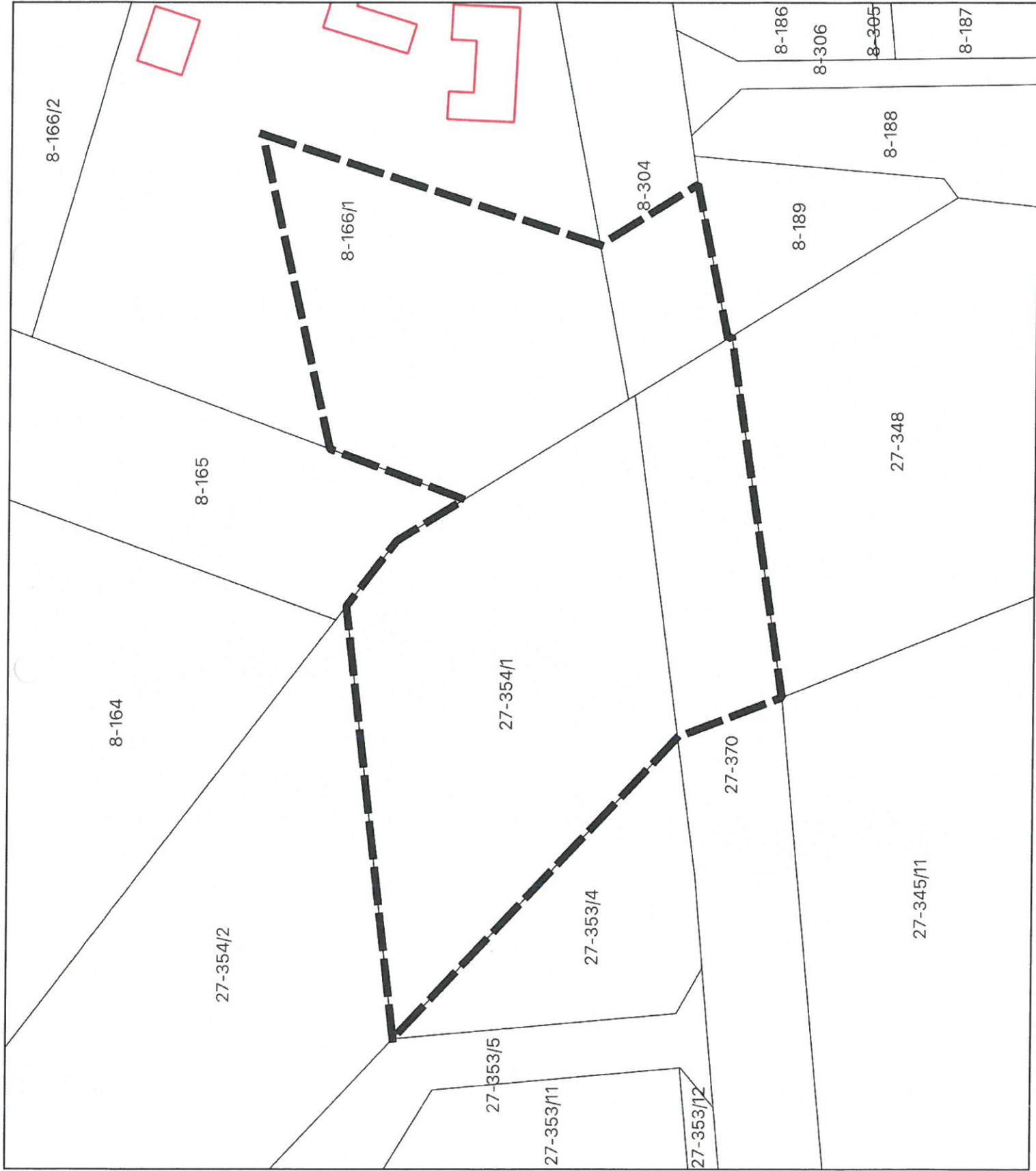


obszar objęty planem

Mapa pochodzi z zasobu  
geodezyjno-kartograficznego Starostwa  
Powiatowego w Ostrołęce

Załącznik nr 14 do uchwały  
Nr IX/61/2024  
Rady Gminy Olszewo-Borki  
z dnia 27 listopada 2024 r.

**OBRĘB: Grabnik i Zabiele-Piilki**



Przewodniczący Rady Gminy  
*Andrzej Grzymala*



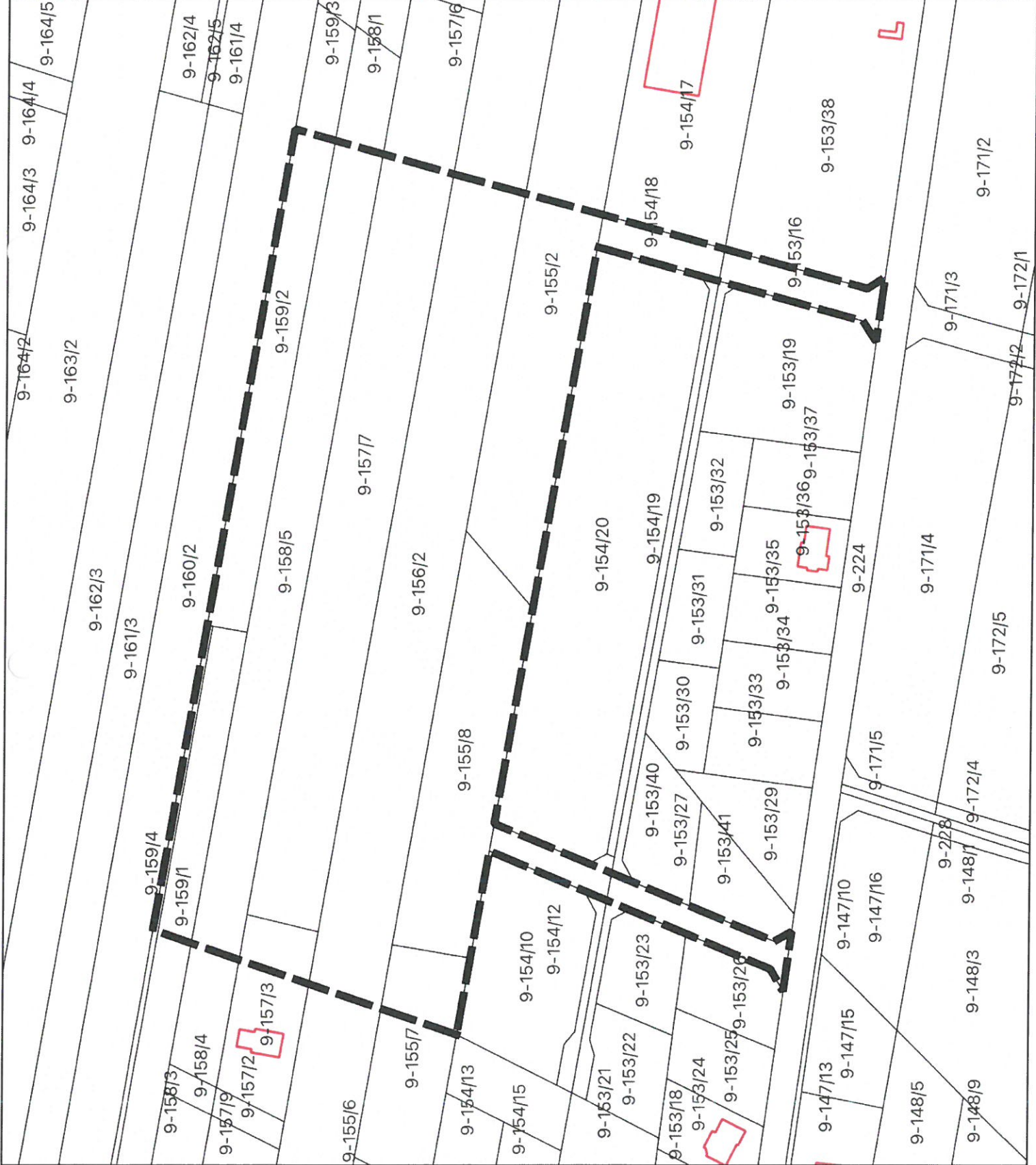
obszar objęty planem

Mapa pochodzi z zasobu  
geodezyjno-kartograficznego Starostwa  
Powiatowego w Ostrołęce



Załącznik nr 15 do uchwały  
Nr IX/61/2024  
Rady Gminy Olszewo-Borki  
z dnia 27 listopada 2024 r.

**OBRĘB: Grabowo**



Przewodniczący Rady Gminy  
*Andrzej Grzymala*

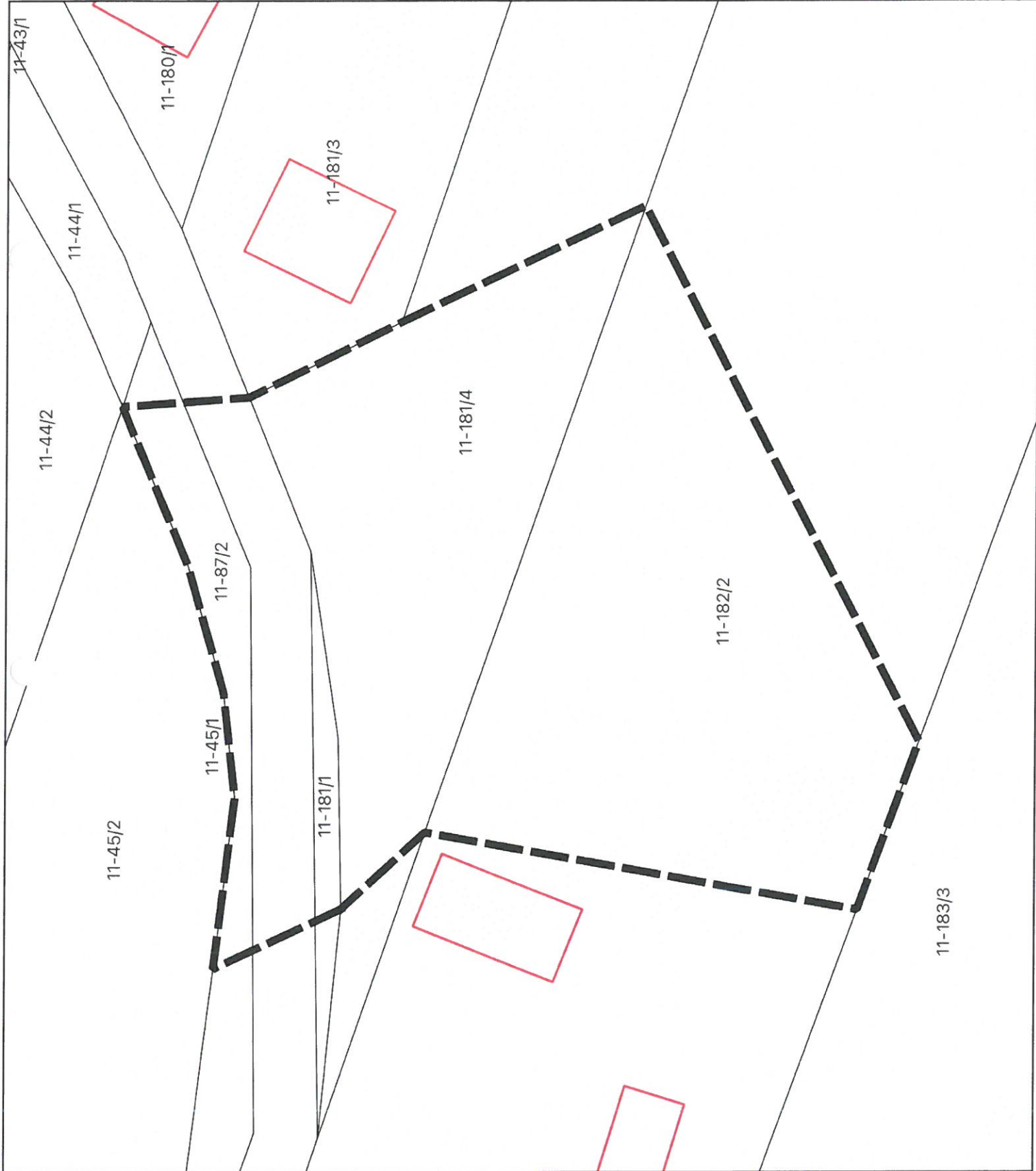


obszar objęty planem

Mapa pochodzi z zasobu  
geodezyjno-kartograficznego Starostwa  
Powiatowego w Ostrołęce

Załącznik nr 16 do uchwały  
Nr IX/61/2024  
Rady Gminy Oliszewo-Borki  
z dnia 27 listopada 2024 r.

**OBRĘB: Kordowo**



Przewodniczący Rady Gminy  
*Andrzej Grzymała*

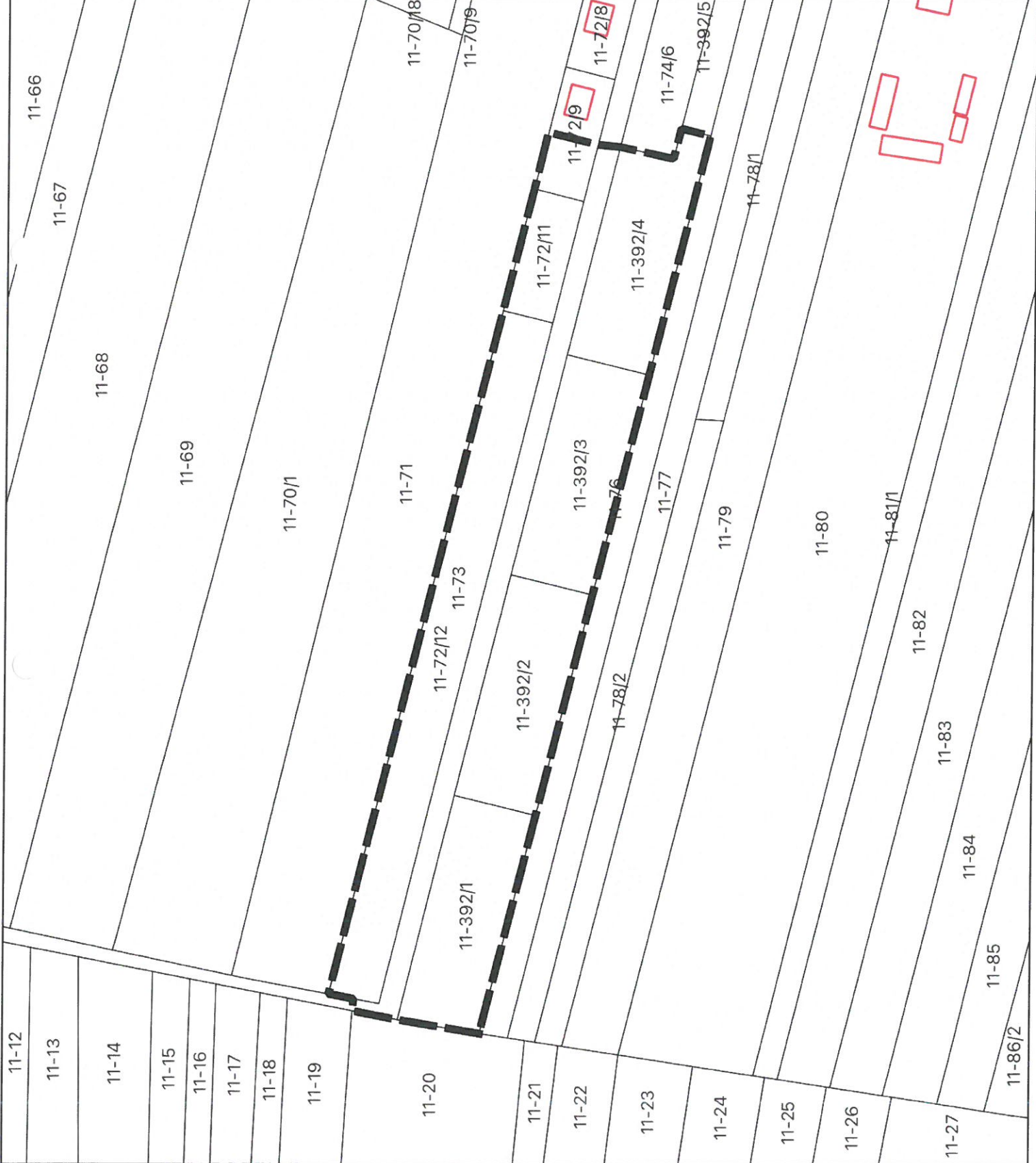


obszar objęty planem

Mapa pochodzi z zasobu  
geodezyjno-kartograficznego Starostwa  
Powiatowego w Ostrołęce

Załącznik nr 17 do uchwały  
Nr IX/61/2024  
Rady Gminy Olszewo-Borki  
z dnia 27 listopada 2024 r.

**OBRĘB: Kordowo**



Przewodniczący Rady Gminy  
*Andrzej Grzymala*

 obszar objęty planem

Mapa pochodzi z zasobu  
geodezyjno-kartograficznego Starostwa  
Powiatowego w Ostrołęce

Załącznik nr 18 do uchwały  
Nr IX/61/2024  
Rady Gminy Olszewo-Borki  
z dnia 27 listopada 2024 r.

**OBRĘB: Kordowo**



Przewodniczący Rady Gminy  
**Andrzej Grzymala**



obszar objęty planem

Mapa pochodzi z zasobu  
geodezyjno-kartograficznego Starostwa  
Powiatowego w Ostrołęce

Załącznik nr 19 do uchwały  
Nr IX/61/2024  
Rady Gminy Olszewo-Borki  
z dnia 27 listopada 2024 r.

**OBRĘB: Kordowo**



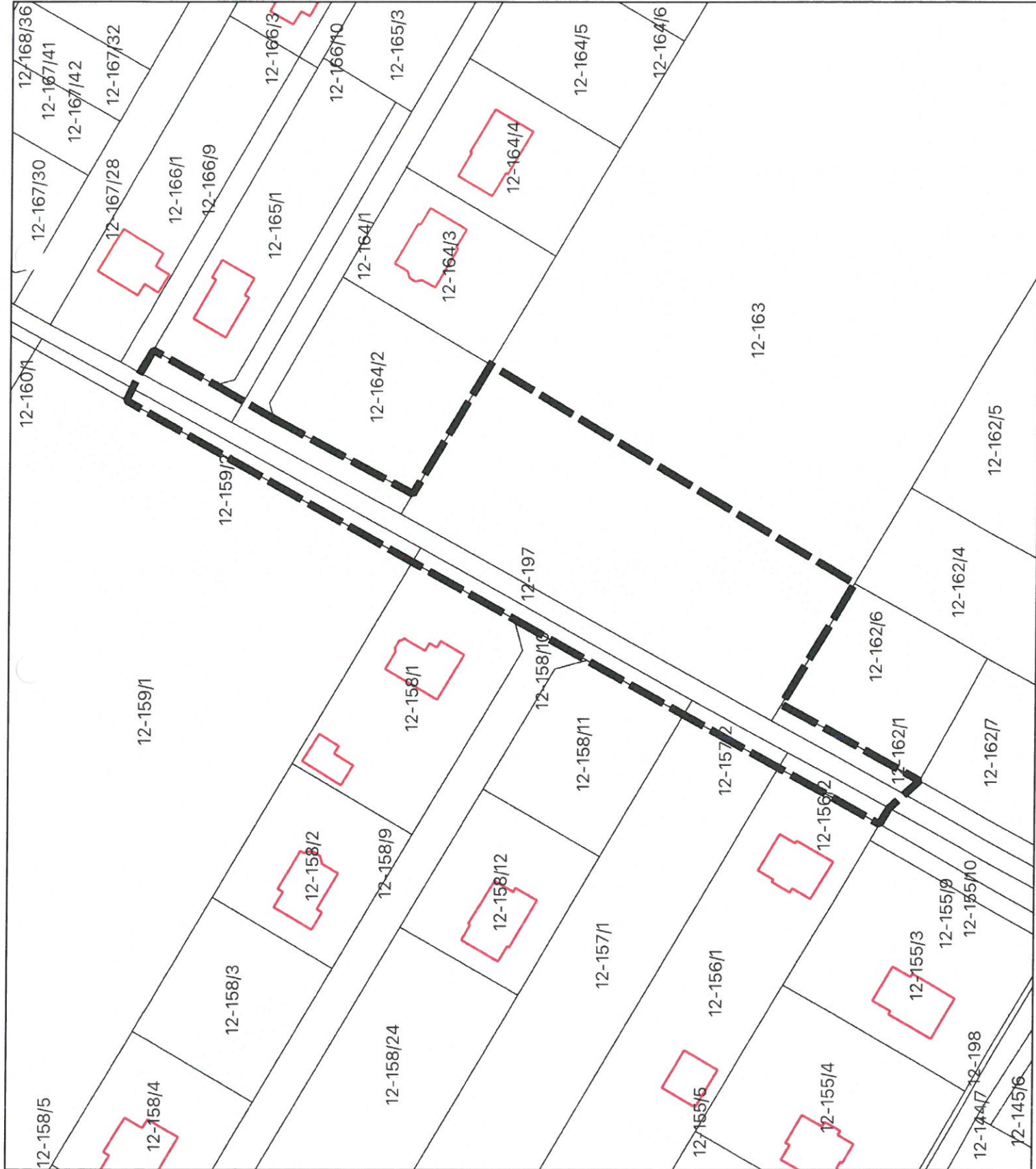
Przewodniczący Rady Gminy  
**Andrzej Grzymala**  
obszar objęty planem



Mapa pochodzi z zasobu  
geodezyjno-kartograficznego Starostwa  
Powiatowego w Ostrołęce

Załącznik nr 20 do uchwały  
Nr IX/61/2024  
Rady Gminy Olszewo-Borki  
z dnia 27 listopada 2024 r.

**OBRĘB: Kruki**



Przewodniczący Rady Gminy  
*Andrzej Grzymda*

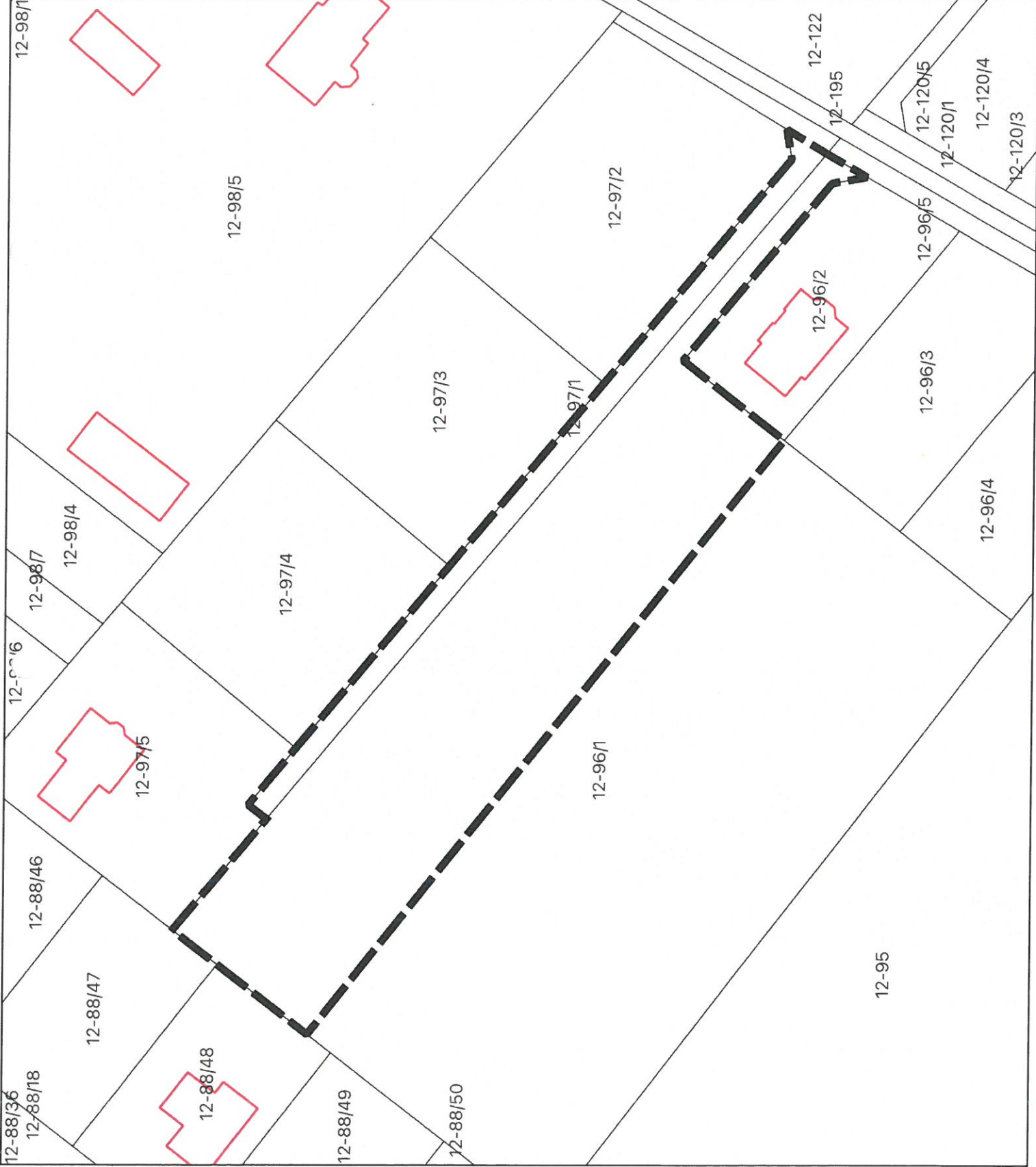


obszar objęty planem

Mapa pochodzi z zasobu  
geodezyjno-kartograficznego Starostwa  
Powiatowego w Ostrołęce

Załącznik nr 21 do uchwały  
Nr IX/61/2024  
Rady Gminy Olszewo-Borki  
z dnia 27 listopada 2024 r.

**OBRĘB: Kruki**



Przewodniczący Rady Gminy  
**Andrzej Grzymala**



obszar objęty planem

Mapa pochodzi z zasobu  
geodezyjno-kartograficznego Starostwa  
Powiatowego w Ostrołęce

Załącznik nr 22 do uchwały  
Nr IX/61/2024  
Rady Gminy Olszewo-Borki  
z dnia 27 listopada 2024 r.

**OBRĘB: Kruki**



Przewodniczący Rady Gminy  
**Andrzej Grzymala**



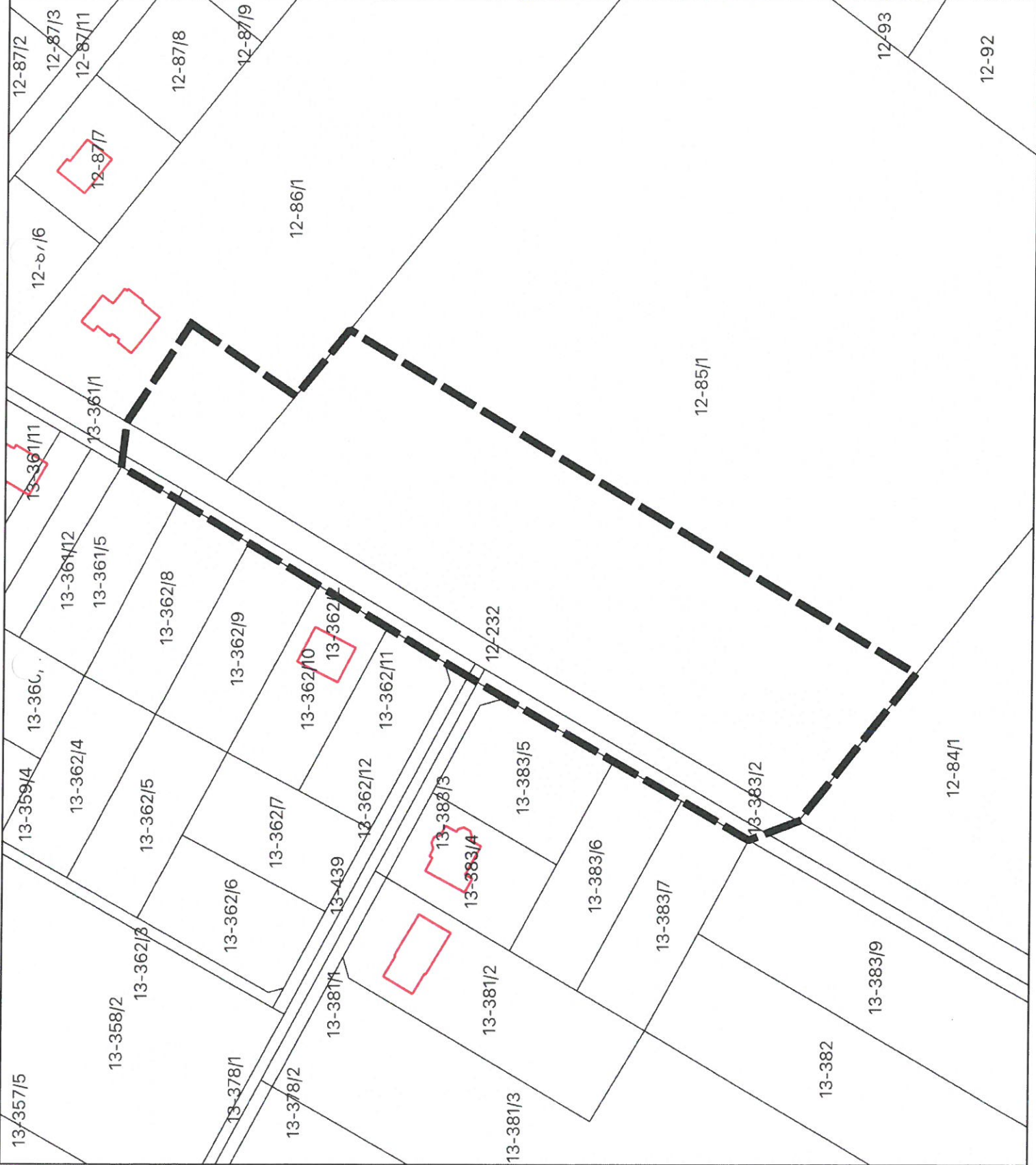
obszar objęty planem

Mapa pochodzi z zasobu  
geodezyjno-kartograficznego Starostwa  
Powiatowego w Ostrołęce



Załącznik nr 23 do uchwały  
Nr IX/61/2024  
Rady Gminy Olszewo-Borki  
z dnia 27 listopada 2024 r.

**OBRĘB: Kruki**



Przewodniczący Rady Gminy  
*Andrzej Grzymdła*

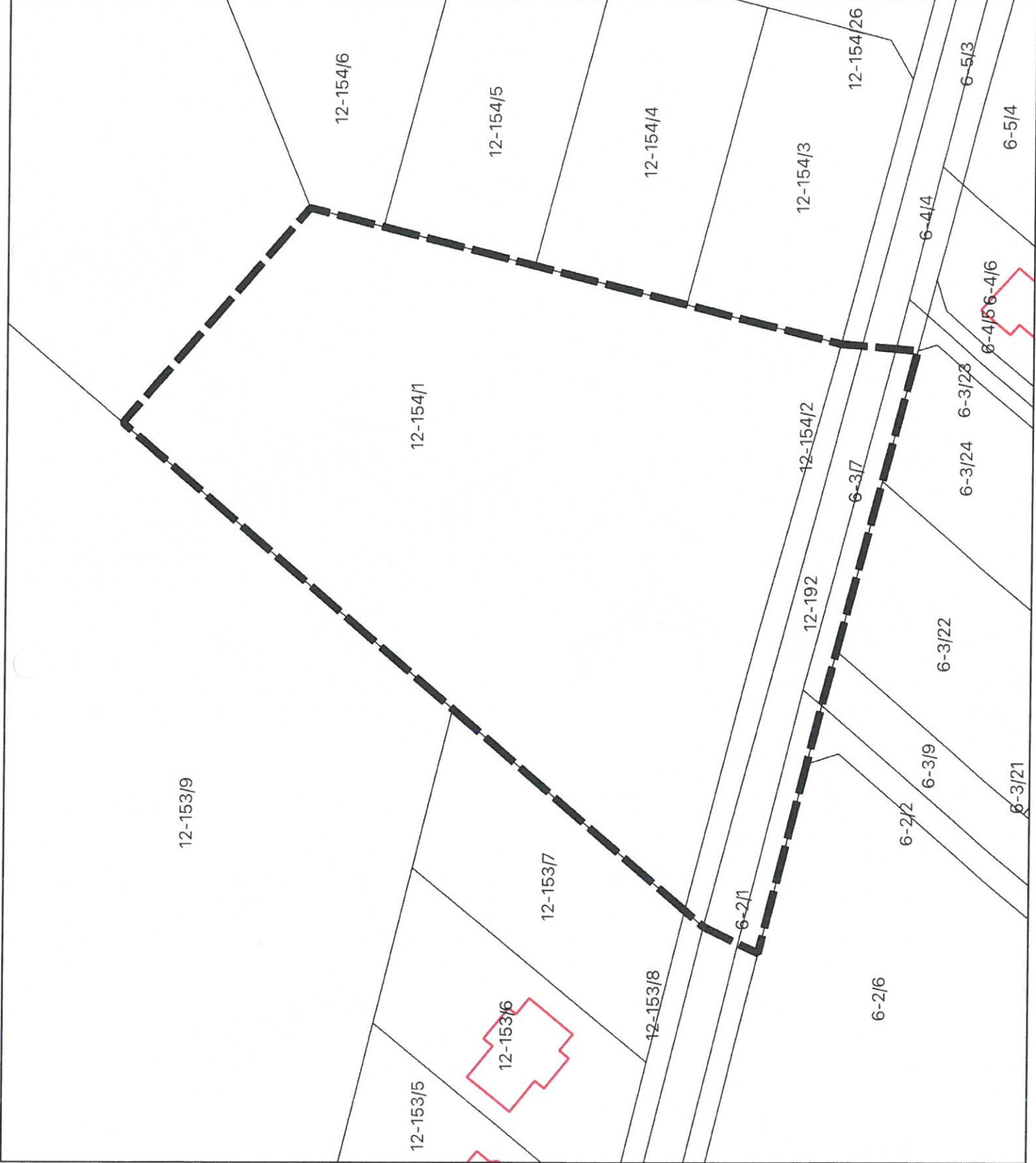


obszar objęty planem

Mapa pochodzi z zasobu  
geodezyjno-kartograficznego Starostwa  
Powiatowego w Ostrołęce

Załącznik nr 24 do uchwały  
Nr IX/61/2024  
Rady Gminy Olszewo-Borki  
z dnia 27 listopada 2024 r.

**OBRĘB: Kruki**



Przewodniczący Rady Gminy  
*Andrzej Grzymala*

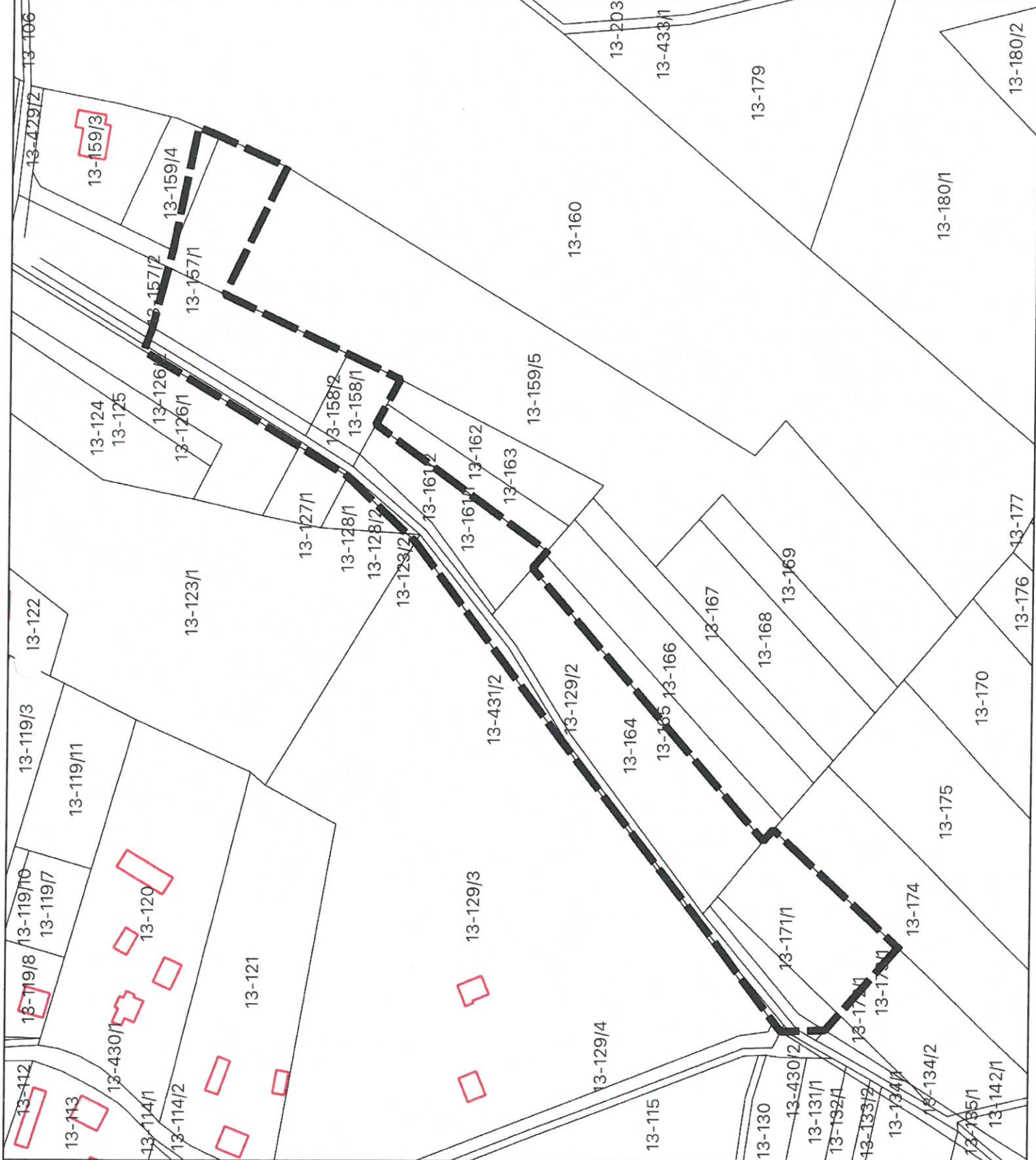


obszar objęty planem

Mapa pochodzi z zasobu  
geodezyjno-kartograficznego Starostwa  
Powiatowego w Ostrołęce

Załącznik nr 25 do uchwały  
Nr IX/61/2024  
Rady Gminy Olszewo-Borki  
z dnia 27 listopada 2024 r.

**OBREB: Łazy**



Przewodniczący Rady Gminy  
**Andrzej Grzymała**

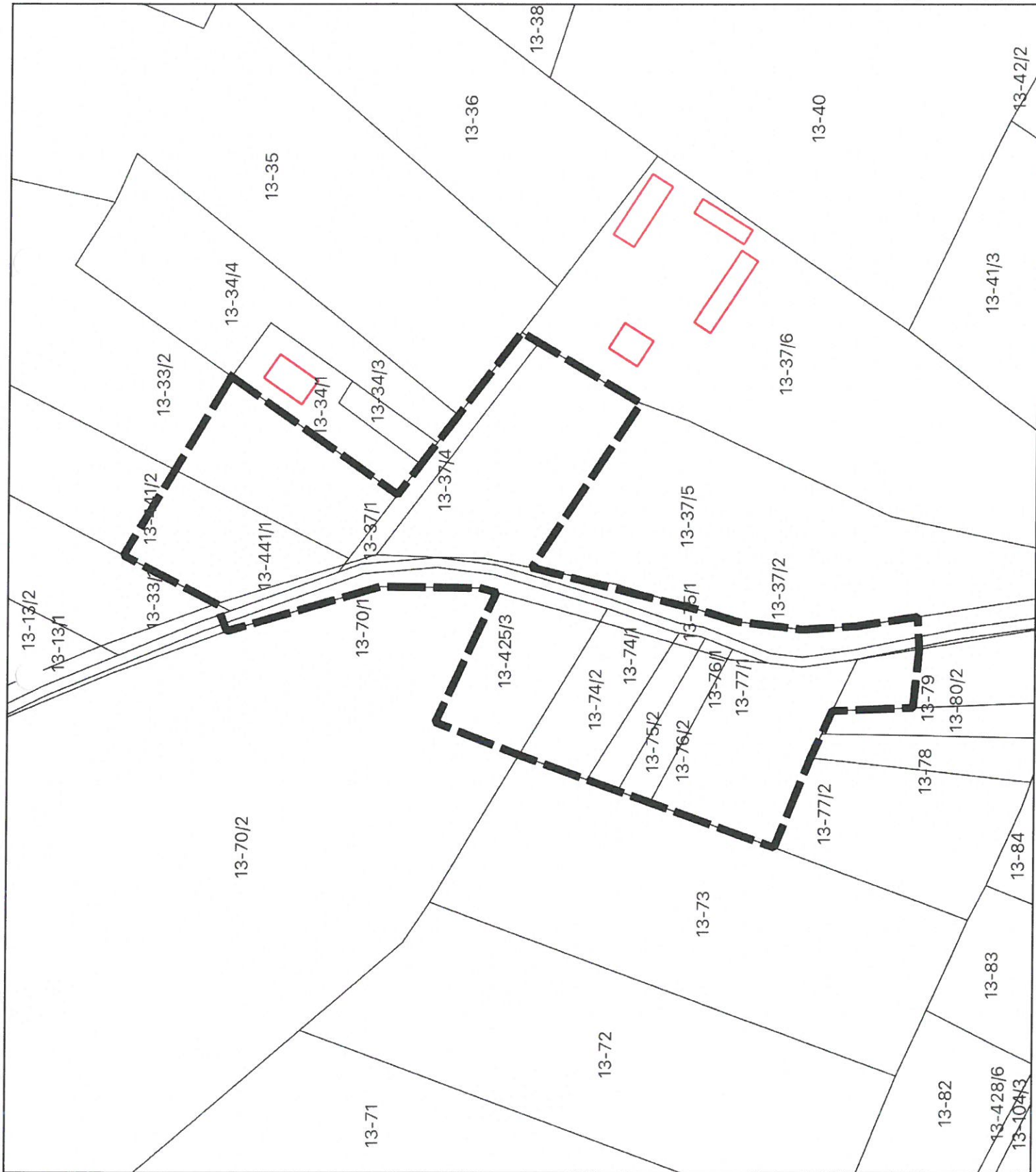


obszar objęty planem

Mapa pochodzi z zasobu  
geodezyjno-kartograficznego Starostwa  
Powiatowego w Ostrołęce

Załącznik nr 26 do uchwały  
Nr IX/61/2024  
Rady Gminy Olszewo-Borki  
z dnia 27 listopada 2024 r.

**OBRĘB: Łazy**



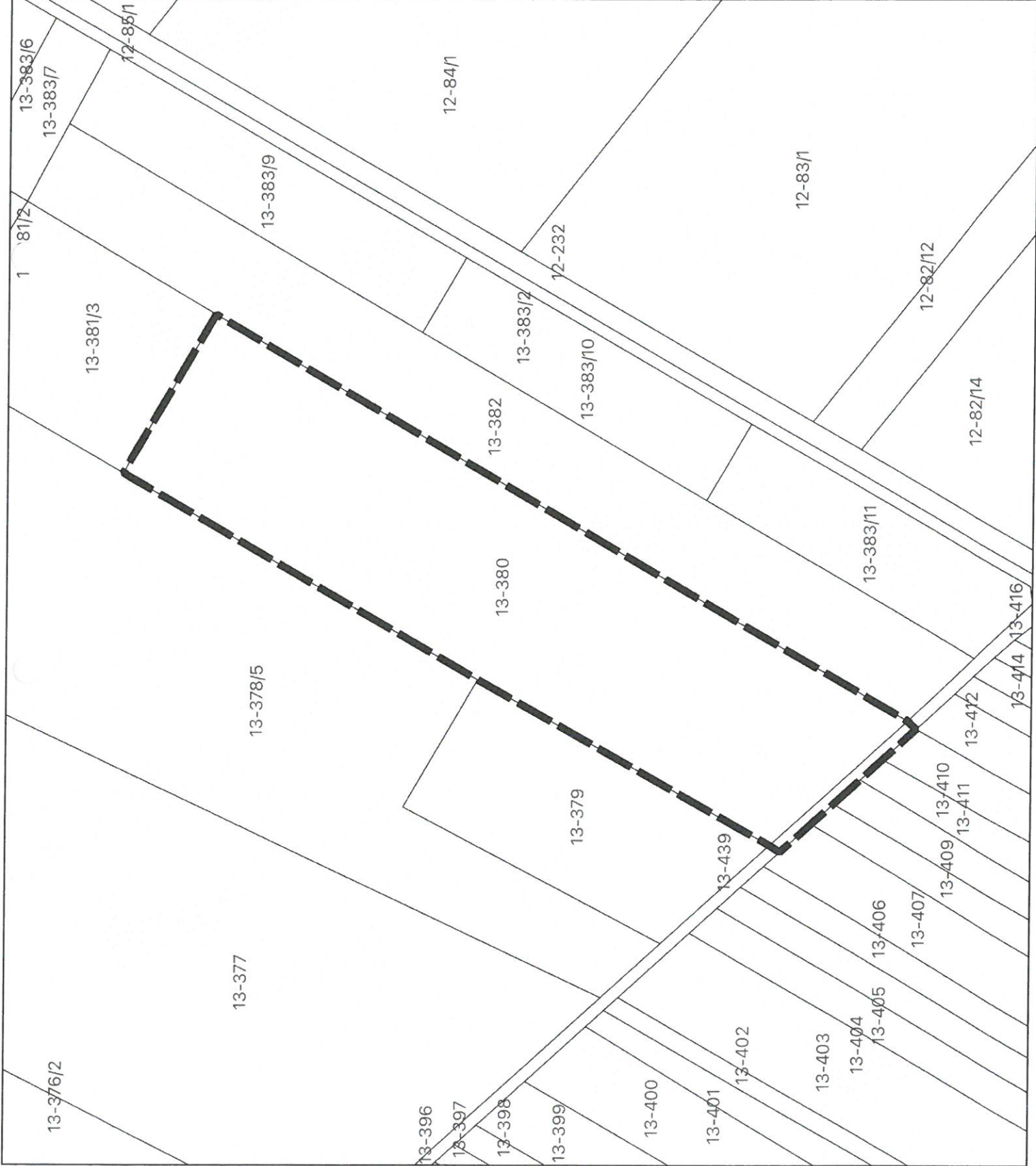
Przewodniczący Rady Gminy  
*Andrzej Grzymala*

 obszar objęty planem

Mapa pochodzi z zasobu  
geodezyjno-kartograficznego Starostwa  
Powiatowego w Ostrołęce

Załącznik nr 27 do uchwały  
Nr IX/61/2024  
Rady Gminy Olszewo-Borki  
z dnia 27 listopada 2024 r.

**OBRĘB: Łazy**



Przewodniczący Rady Gminy  
*Andrzej Grzymala*



obszar objęty planem

Mapa pochodzi z zasobu  
geodezyjno-kartograficznego Starostwa  
Powiatowego w Ostrołęce

Załącznik nr 28 do uchwały  
Nr IX/61/2024  
Rady Gminy Olszewo-Borki  
z dnia 27 listopada 2024 r.

**OBRĘB: Mostowo**



Przewodniczący Rady Gminy

Andrzej Grzymala

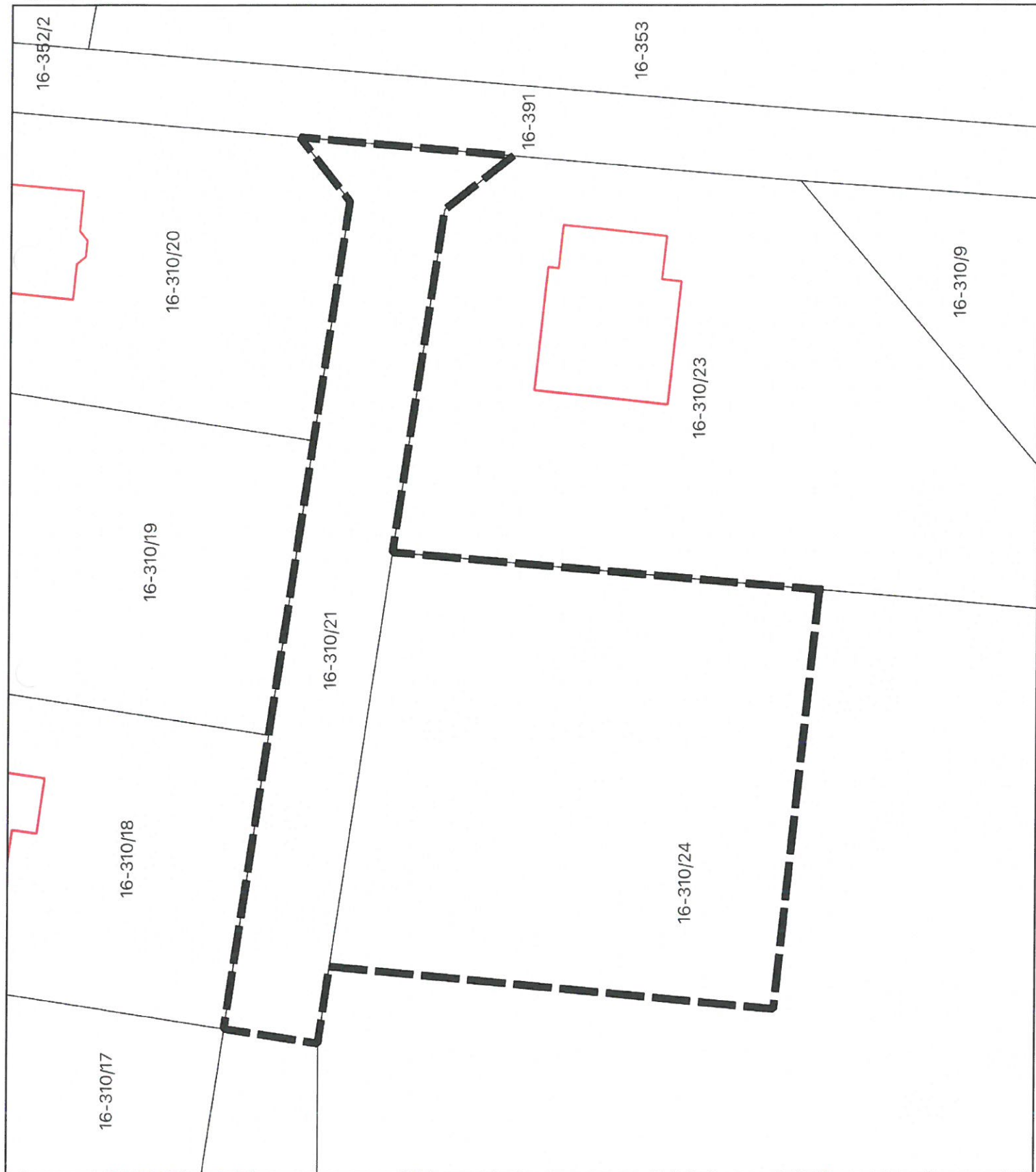


obszar objęty planem

Mapa pochodzi z zasobu  
geodezyjno-kartograficznego Starostwa  
Powiatowego w Ostrołęce

Załącznik nr 29 do uchwały  
Nr IX/61/2024  
Rady Gminy Olszewo-Borki  
z dnia 27 listopada 2024 r.

**OBRĘB: Nakły**



Przewodniczący Rady Gminy  
*Andrzej Grzymala*



obszar objęty planem

Mapa pochodzi z zasobu  
geodezyjno-kartograficznego Starostwa  
Powiatowego w Ostrołęce

Załącznik nr 30 do uchwały  
Nr IX/61/2024  
Rady Gminy Olszewo-Borki  
z dnia 27 listopada 2024 r.

**OBRĘB: Nakły**



Przewodniczący Rady Gminy  
*Andrzej Grzymoła*



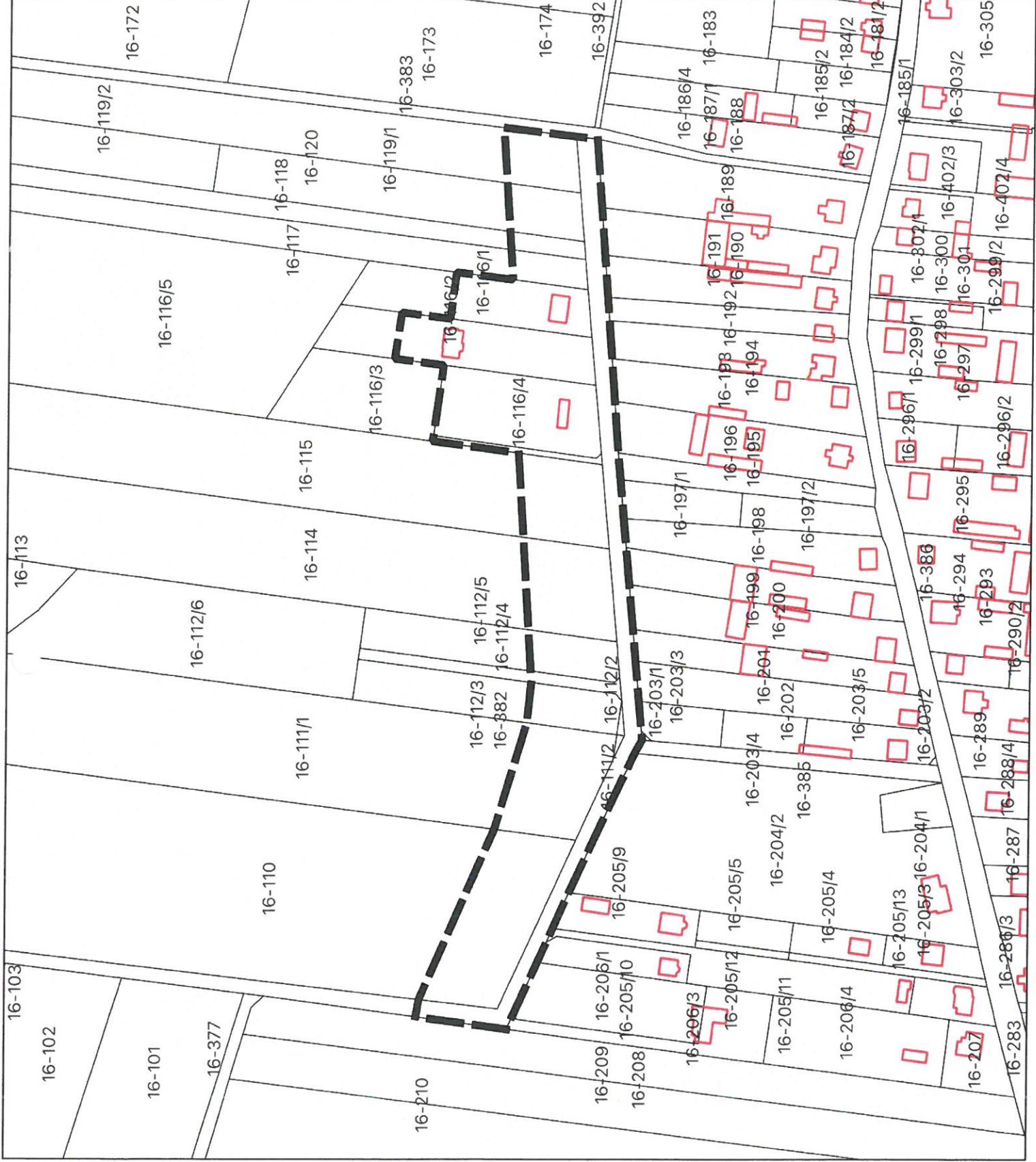
obszar objęty planem

Mapa pochodzi z zasobu  
geodezyjno-kartograficznego Starostwa  
Powiatowego w Ostrołęce



Załącznik nr 31 do uchwały  
Nr IX/61/2024  
Rady Gminy Olszewo-Borki  
z dnia 27 listopada 2024 r.

**OBRĘB: Nakły**



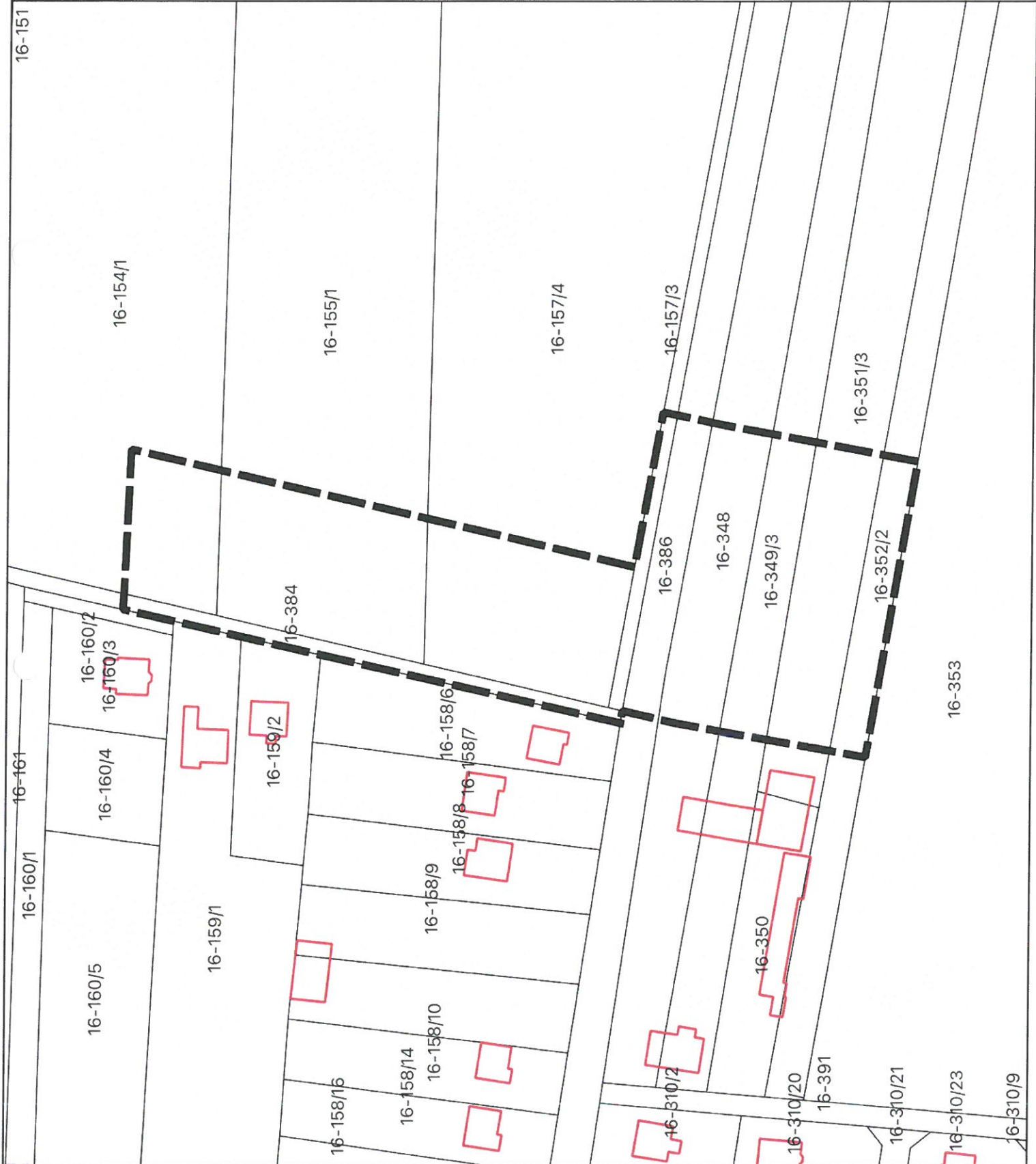
Przewodniczący Rady Gminy  
*Andrzej Grzymala*

obszar objęty planem

Mapa pochodzi z zasobu  
geodezyjno-kartograficznego Starostwa  
Powiatowego w Ostrołęce

Załącznik nr 32 do uchwały  
Nr IX/61/2024  
Rady Gminy Olszewo-Borki  
z dnia 27 listopada 2024 r.

**OBRĘB: Nakły**



Przewodniczący Rady Gminy  
*Andrzej Grzymala*  
Andrzej Grzymala

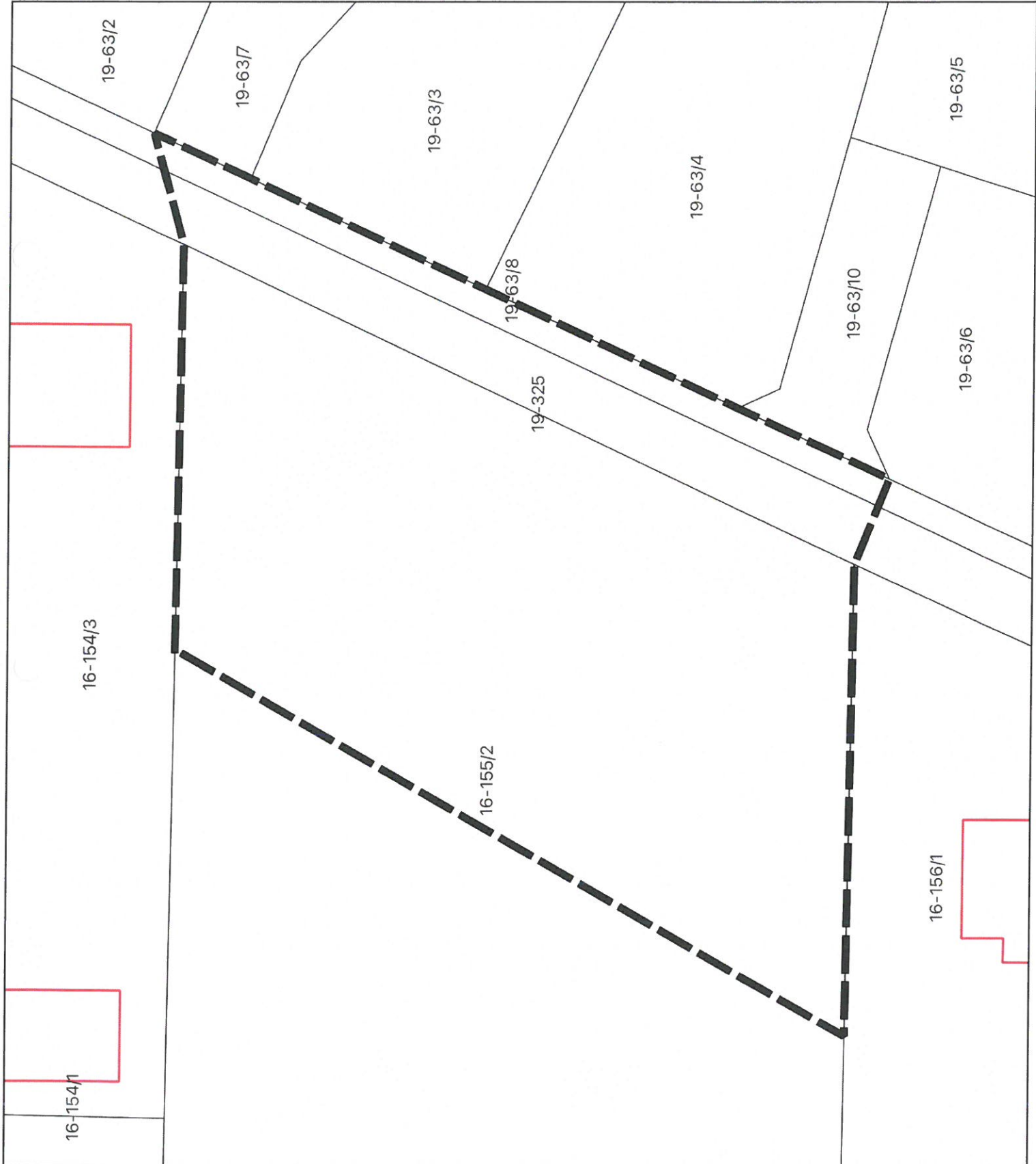


obszar objęty planem

Mapa pochodzi z zasobu  
geodezyjno-kartograficznego Starostwa  
Powiatowego w Ostrołęce

Załącznik nr 33 do uchwały  
Nr IX/61/2024  
Rady Gminy Olszewo-Borki  
z dnia 27 listopada 2024 r.

**OBRĘB: Nakły**



*Przewodniczący Rady Gminy*  
**Andrzej Grzymala**



obszar objęty planem

Mapa pochodzi z zasobu  
geodezyjno-kartograficznego Starostwa  
Powiatowego w Ostrołęce

Załącznik nr 34 do uchwały  
Nr IX/61/2024  
Rady Gminy Olszewo-Borki  
z dnia 27 listopada 2024 r.

**OBRĘB: Nowa Wieś**



Przewodniczący Rady Gminy  
*Andrzej Grzymoła*

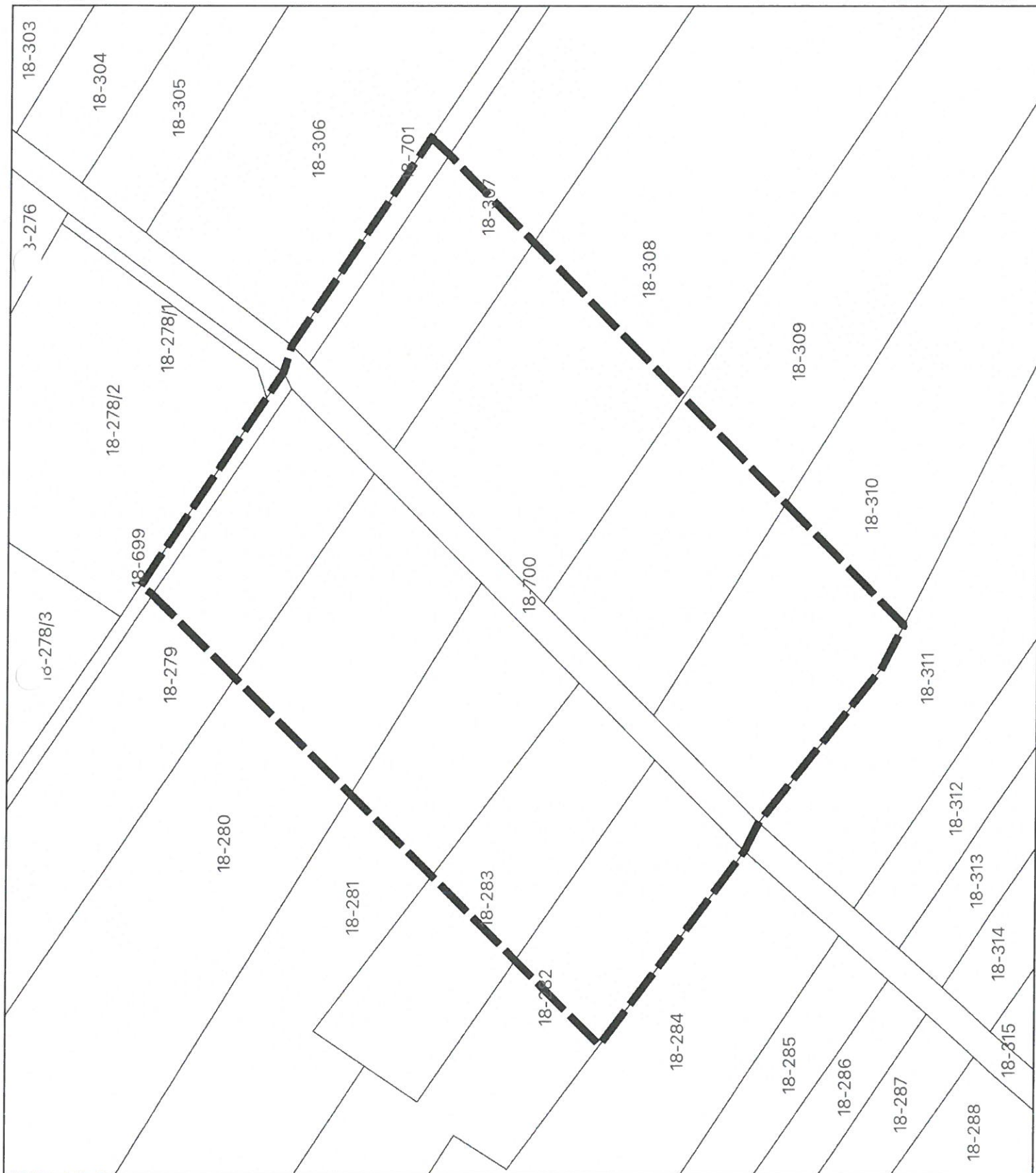


obszar objęty planem

Mapa pochodzi z zasobu  
geodezyjno-kartograficznego Starostwa  
Powiatowego w Ostrołęce

Załącznik nr 35 do uchwały  
Nr IX/61/2024  
Rady Gminy Olszewo-Borki  
z dnia 27 listopada 2024 r.

**OBRĘB: Nożewo**



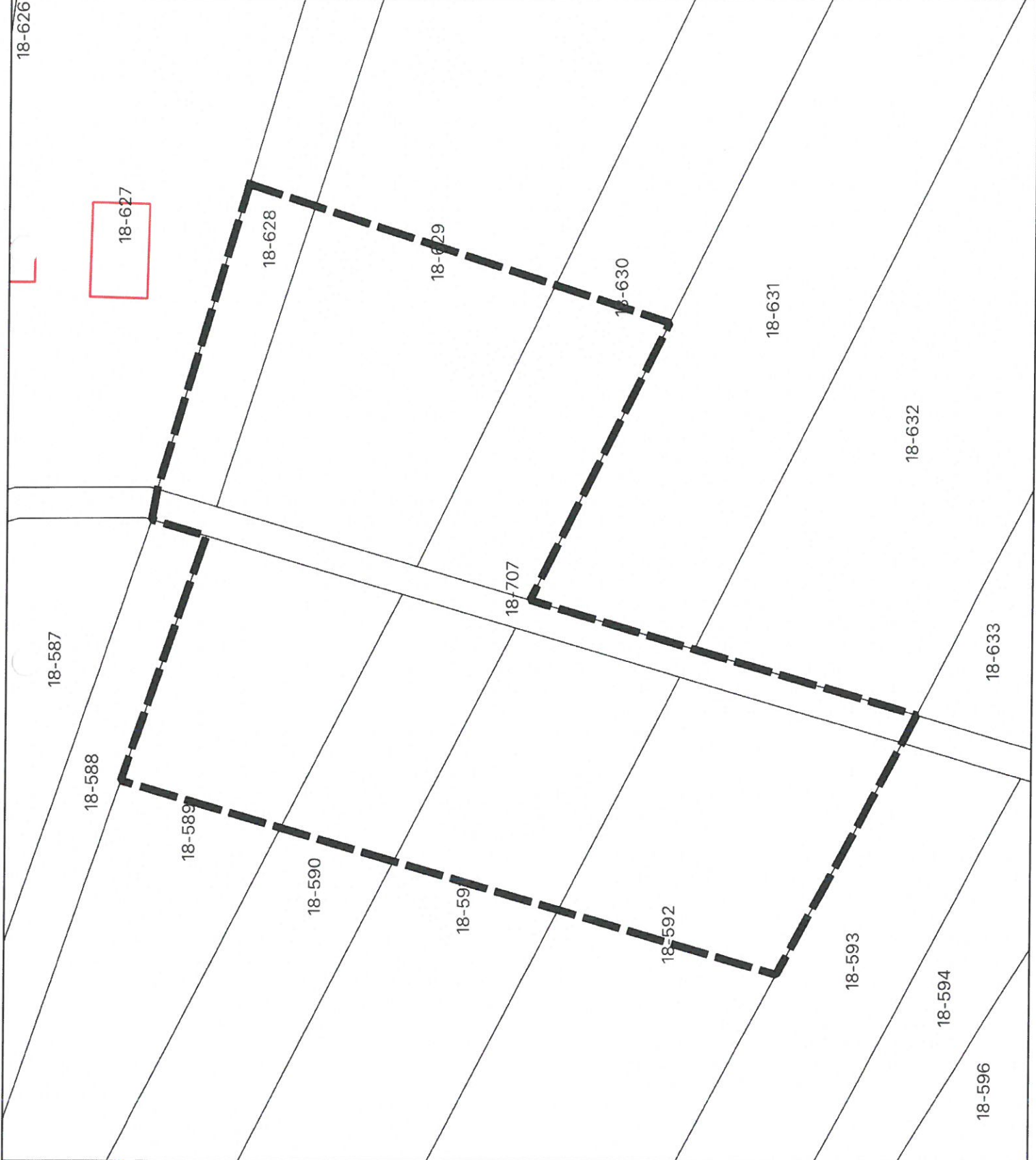
Przewodniczący Rady Gminy  
*Andrzej Grzymala*

 obszar objęty planem

Mapa pochodzi z zasobu  
geodezyjno-kartograficznego Starostwa  
Powiatowego w Ostrołęce

Załącznik nr 36 do uchwały  
Nr IX/61/2024  
Rady Gminy Olszewo-Borki  
z dnia 27 listopada 2024 r.

**OBRĘB: Nożewo**



Przewodniczący Rady Gminy  
*Andrzej Grzymala*

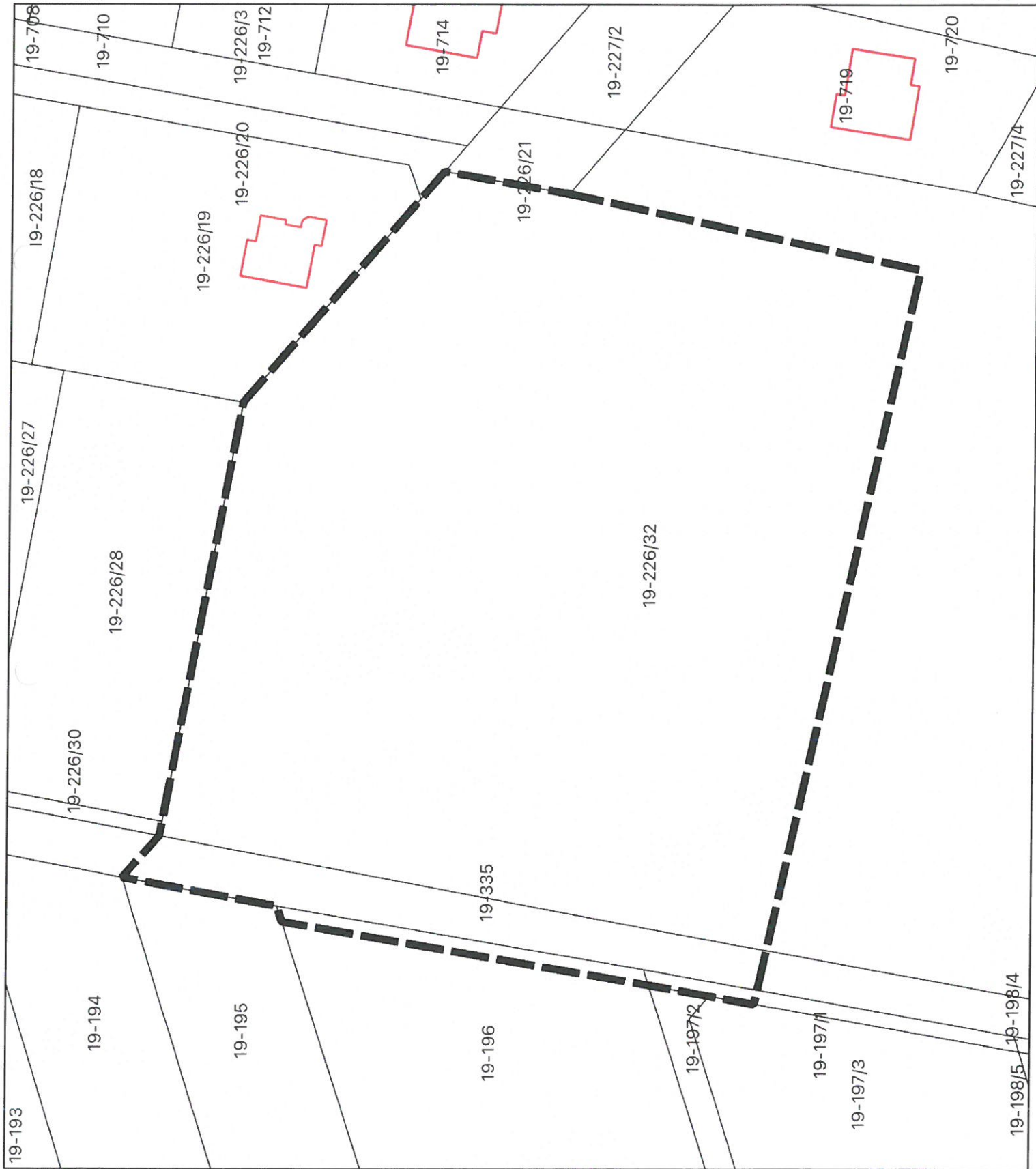


obszar objęty planem

Mapa pochodzi z zasobu  
geodezyjno-kartograficznego Starostwa  
Powiatowego w Ostrołęce

Załącznik nr 37 do uchwały  
Nr IX/61/2024  
Rady Gminy Olszewo-Borki  
z dnia 27 listopada 2024 r.

**OBRĘB: Olszewo-Borki**



Przewodniczący Rady Gminy  
*Andrzej Grzymala*

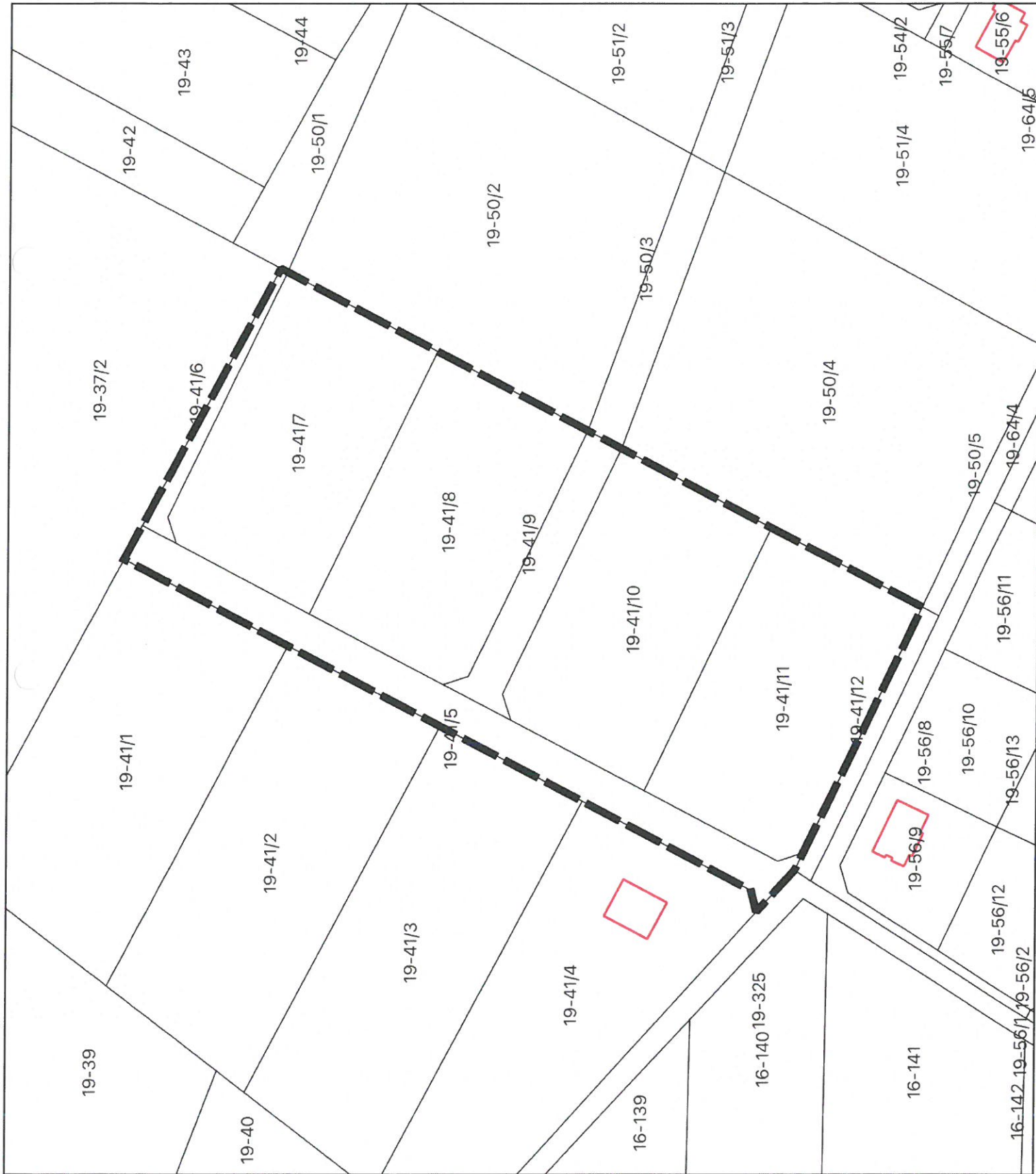


obszar objęty planem

Mapa pochodzi z zasobu  
geodezyjno-kartograficznego Starostwa  
Powiatowego w Ostrołęce

Załącznik nr 38 do uchwały  
Nr IX/61/2024  
Rady Gminy Olszewo-Borki  
z dnia 27 listopada 2024 r.

**OBRĘB: Olszewo-Borki**



Przewodniczący Rady Gminy  
*Andrzej Grzymała*

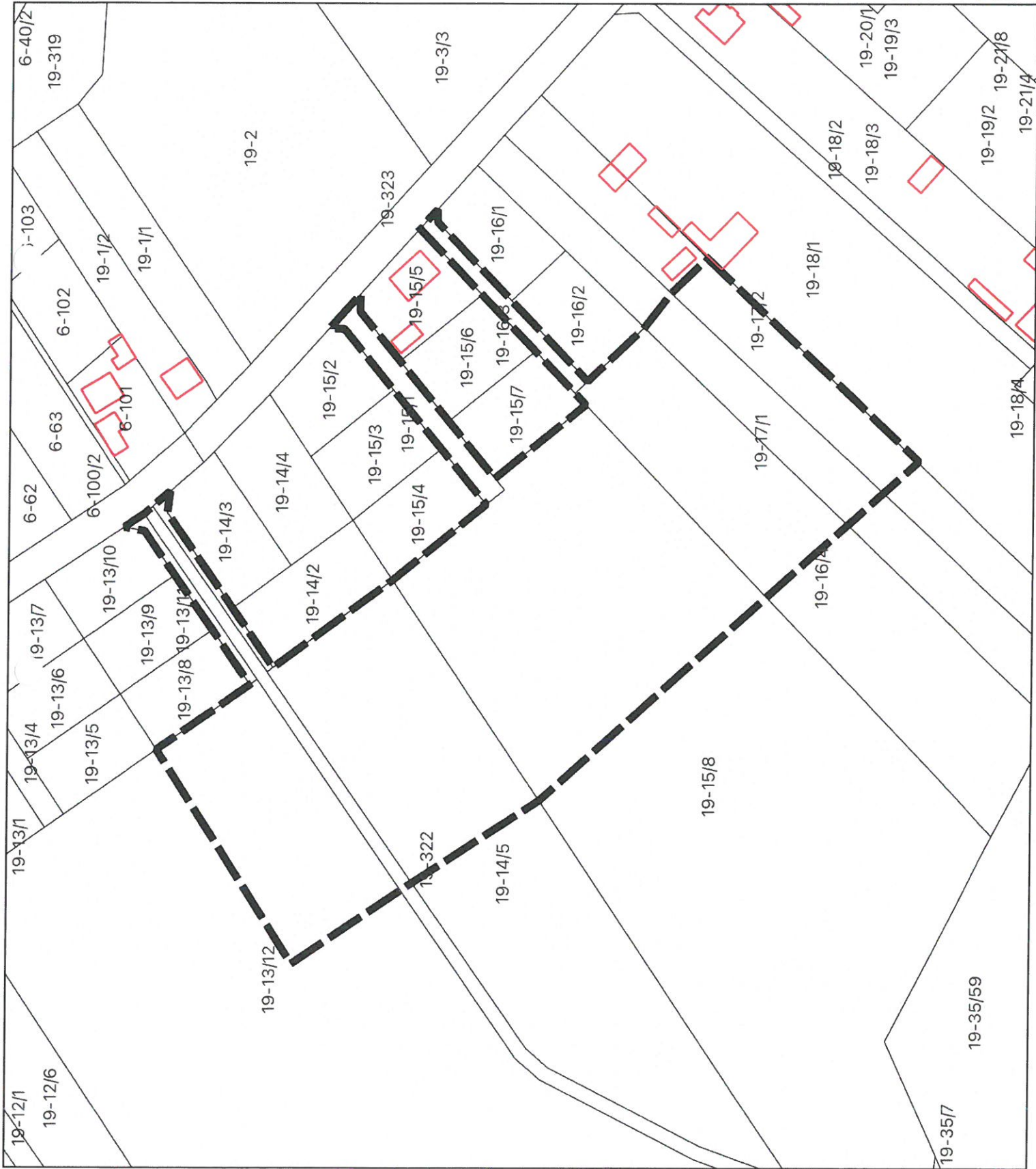
obszar objęty planem

Mapa pochodzi z zasobu  
geodezyjno-kartograficznego Starostwa  
Powiatowego w Ostrołęce



Załącznik nr 39 do uchwały  
Nr IX/61/2024  
Rady Gminy Olszewo-Borki  
z dnia 27 listopada 2024 r.

**OBREB: Olszewo-Borki**



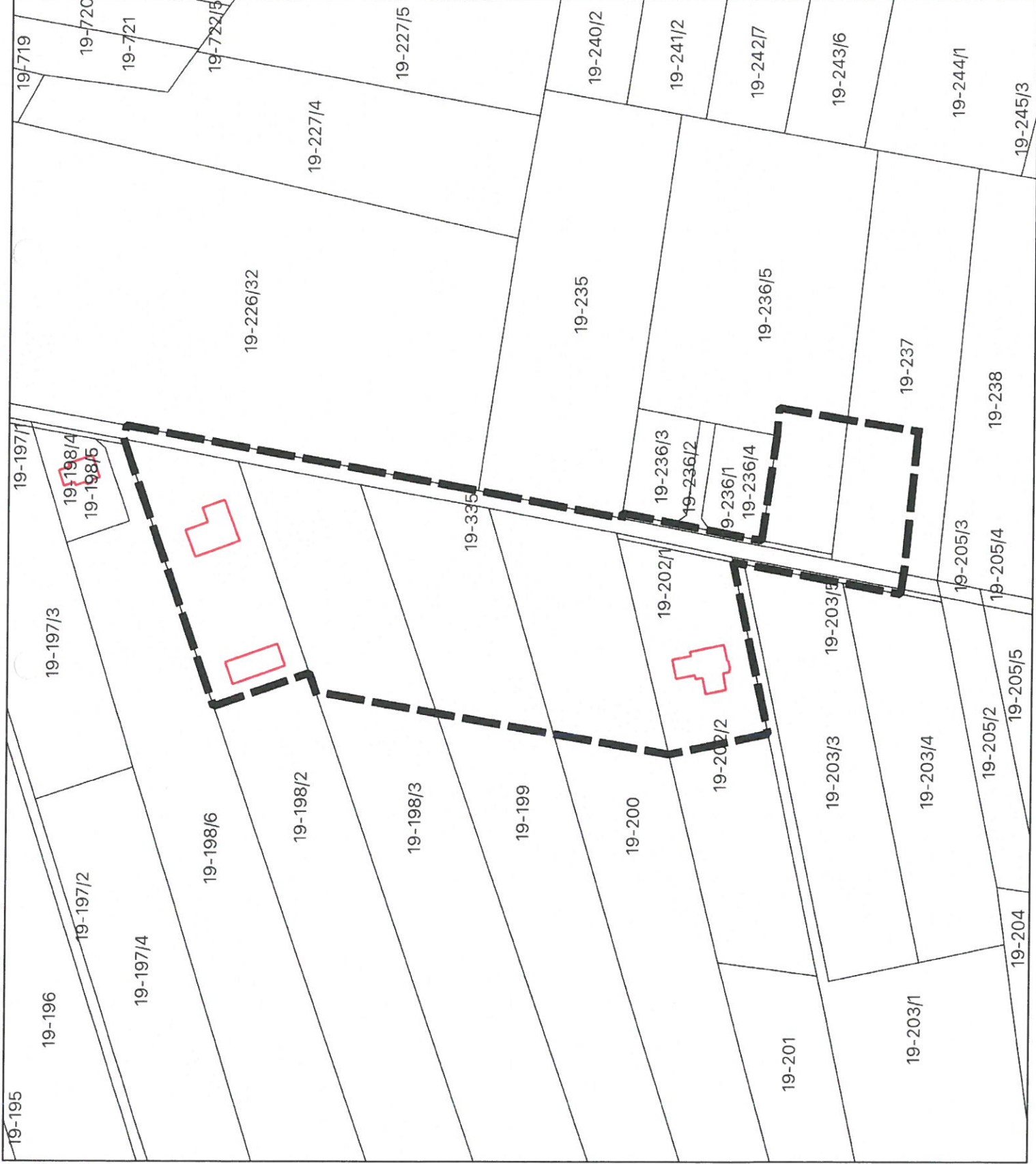
Przewodniczący Rady Gminy  
*Andrzej Grzymala*

 obszar objęty planem

Mapa pochodzi z zasobu  
geodezyjno-kartograficznego Starostwa  
Powiatowego w Ostrołęce

Załącznik nr 40 do uchwały  
Nr IX/61/2024  
Rady Gminy Olszewo-Borki  
z dnia 27 listopada 2024 r.

**OBRĘB: Olszewo-Borki**



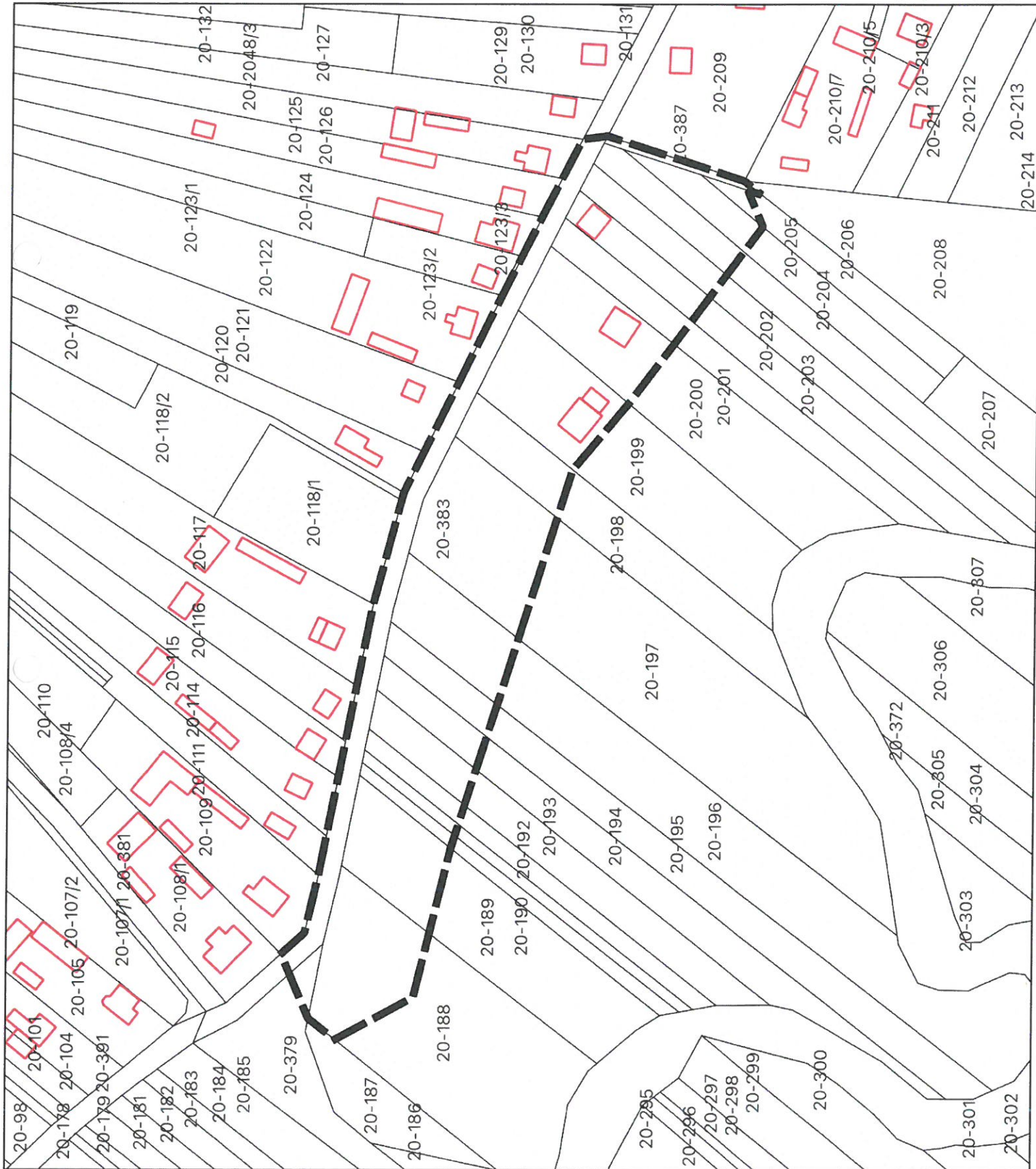
obszar objęty planem

Przewodniczący Rady Gminy  
*Andrzej Grzymala*

Mapa pochodzi z zasobu  
geodezyjno-kartograficznego Starostwa  
Powiatowego w Ostrołęce

Załącznik nr 41 do uchwały  
Nr IX/61/2024  
Rady Gminy Olszewo-Borki  
z dnia 27 listopada 2024 r.

**OBRĘB: Przystań**



Przewodniczący Rady Gminy  
*Andrzej Grzymała*

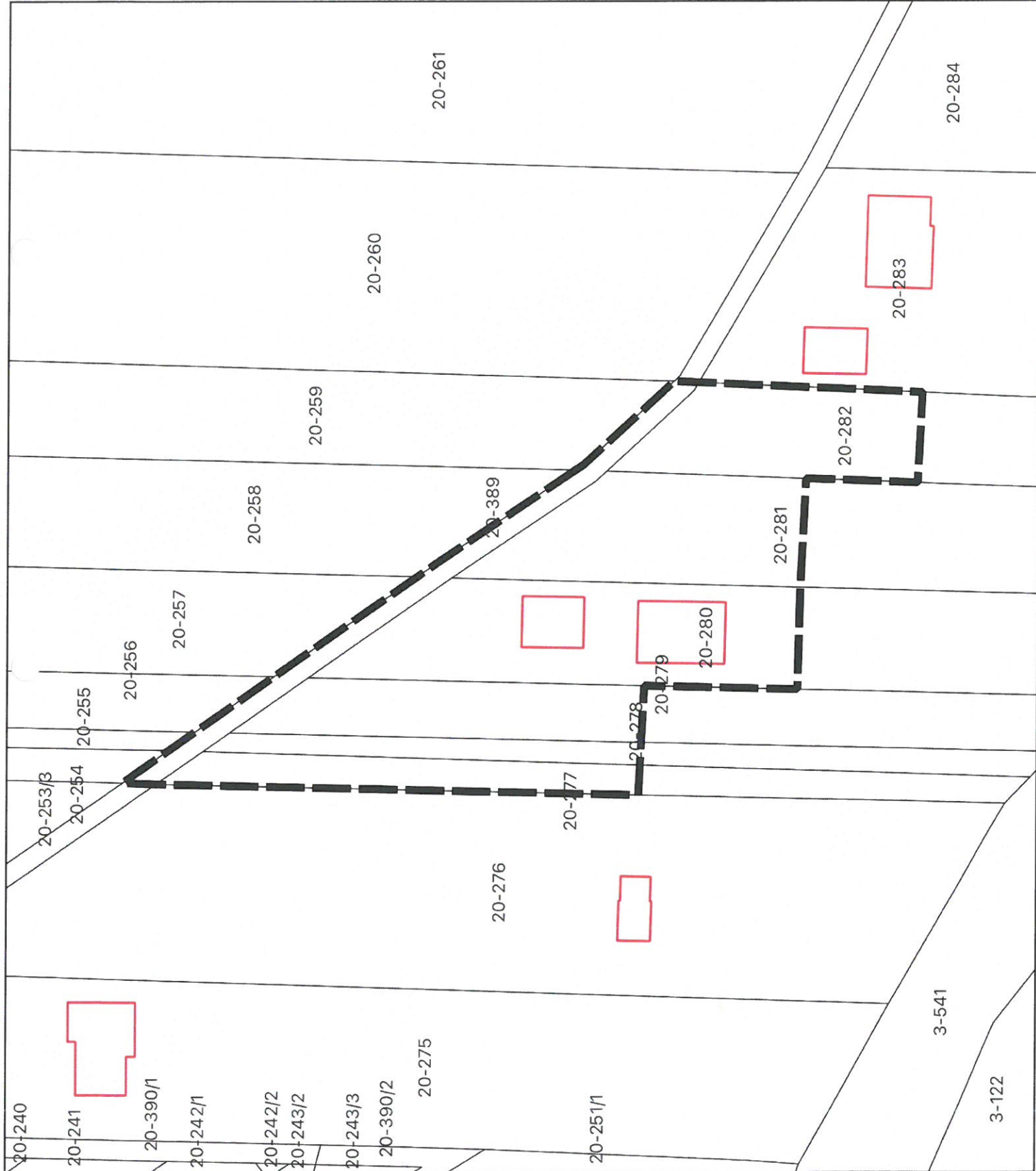


obszar objęty planem

Mapa pochodzi z zasobu  
geodezyjno-kartograficznego Starostwa  
Powiatowego w Ostrołęce

Załącznik nr 42 do uchwały  
Nr IX/61/2024  
Rady Gminy Olszewo-Borki  
z dnia 27 listopada 2024 r.

**OBREB: Przystań**



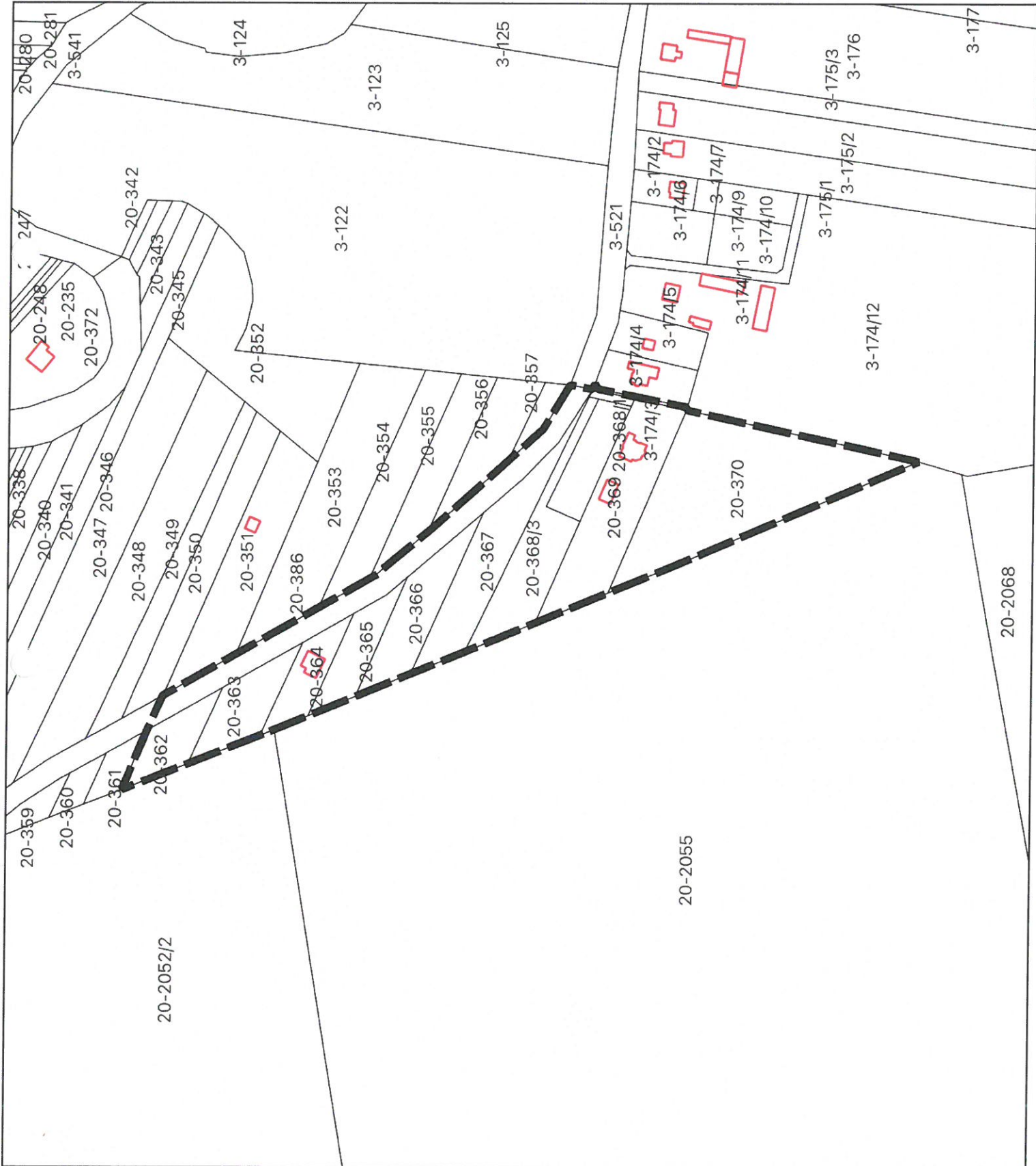
Przewodniczący Rady Gminy  
*Andrzej Grzymala*

obszar objęty planem

Mapa pochodzi z zasobu  
geodezyjno-kartograficznego Starostwa  
Powiatowego w Ostrołęce

Załącznik nr 43 do uchwały  
Nr IX/61/2024  
Rady Gminy Olszewo-Borki  
z dnia 27 listopada 2024 r.

**OBREB: Przystań**



Przewodniczący Rady Gminy  
*Andrzej Grzymala*

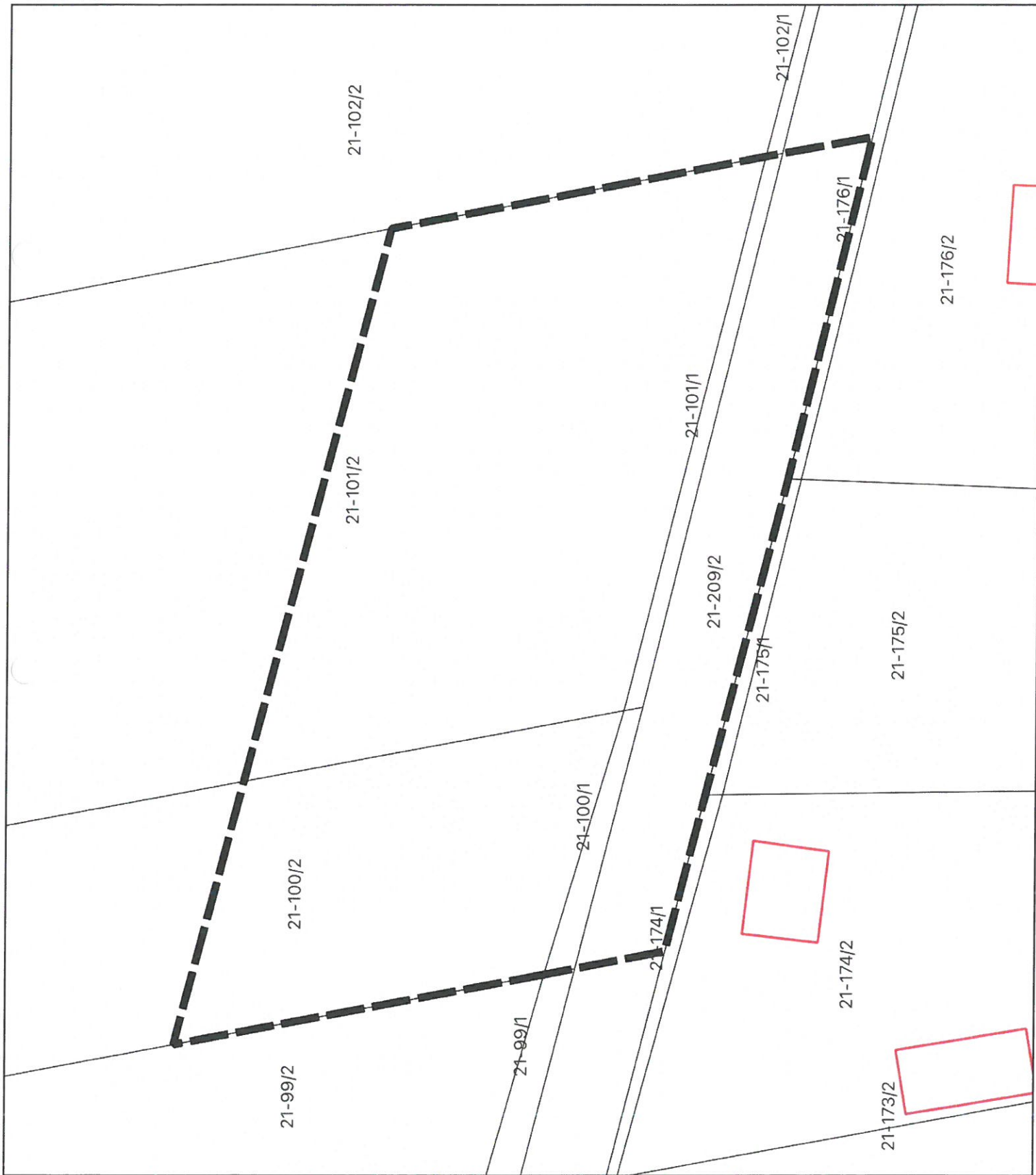


obszar objęty planem

Mapa pochodzi z zasobu  
geodezyjno-kartograficznego Starostwa  
Powiatowego w Ostrołęce

Załącznik nr 44 do uchwały  
Nr IX/61/2024  
Rady Gminy Olszewo-Borki  
z dnia 27 listopada 2024 r.

**OBRĘB: Rataje**



Przewodniczący Rady Gminy  
**Andrzej Grzymała**



obszar objęty planem

Mapa pochodzi z zasobu  
geodezyjno-kartograficznego Starostwa  
Powiatowego w Ostrołęce

Załącznik nr 45 do uchwały  
Nr IX/61/2024  
Rady Gminy Olszewo-Borki  
z dnia 27 listopada 2024 r.

**OBRĘB: Rataje**



Przewodniczący Rady Gminy  
*Andrzej Grzymala*

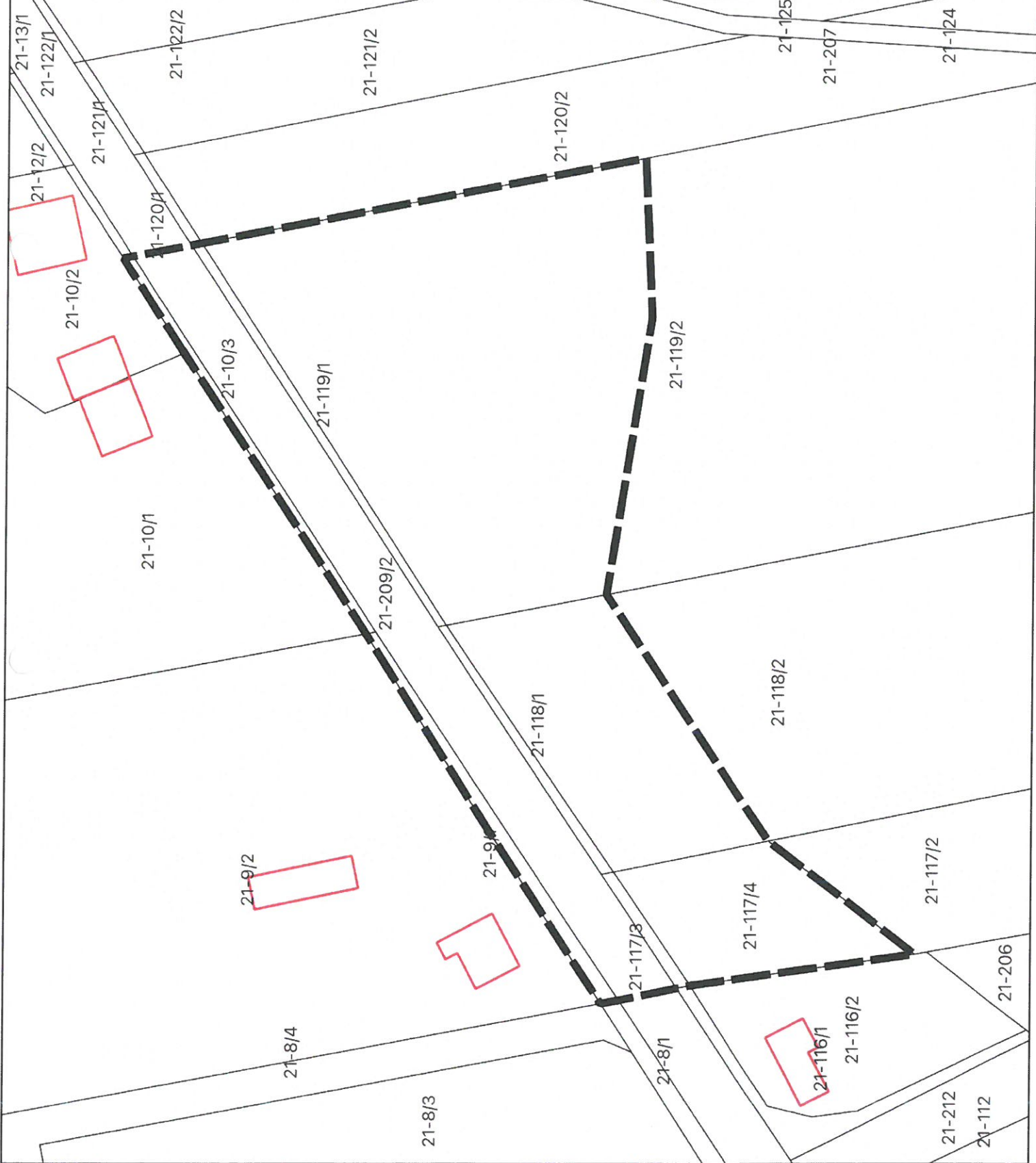


obszar objęty planem

Mapa pochodzi z zasobu  
geodezyjno-kartograficznego Starostwa  
Powiatowego w Ostrołęce

Załącznik nr 46 do uchwały  
Nr IX/61/2024  
Rady Gminy Olszewo-Borki  
z dnia 27 listopada 2024 r.

**OBRĘB: Rataje**



*[Signature]*  
Przewodniczący Rady Gminy  
**Andrzej Grzymala**

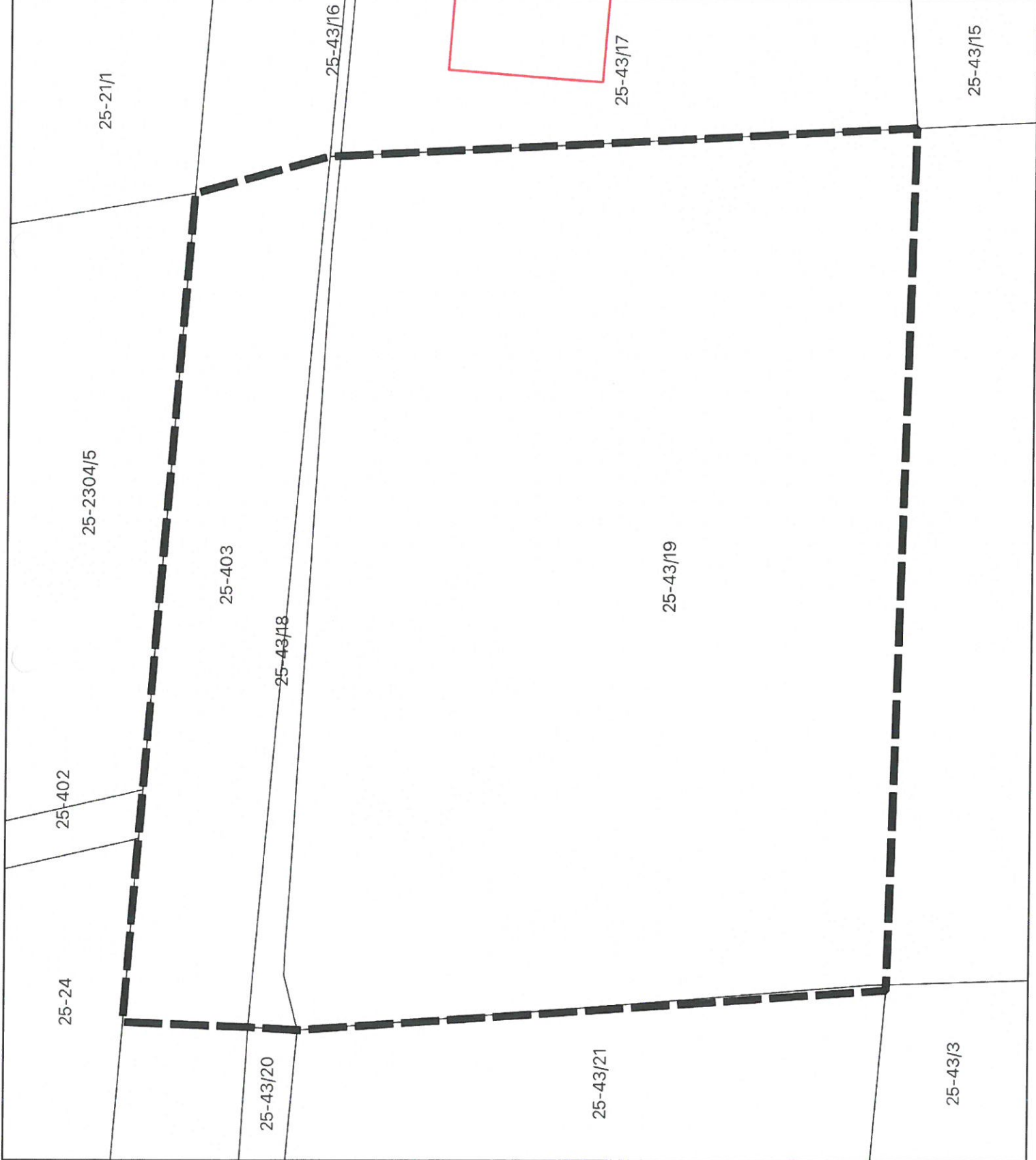
 obszar objęty planem

Mapa pochodzi z zasobu  
geodezyjno-kartograficznego Starostwa  
Powiatowego w Ostrołęce



Załącznik nr 47 do uchwały  
Nr IX/61/2024  
Rady Gminy Olszewo-Borki  
z dnia 27 listopada 2024 r.

**OBRĘB: Stepna Michałki**



Przewodniczący Rady Gminy  
*Andrzej Grzymała*

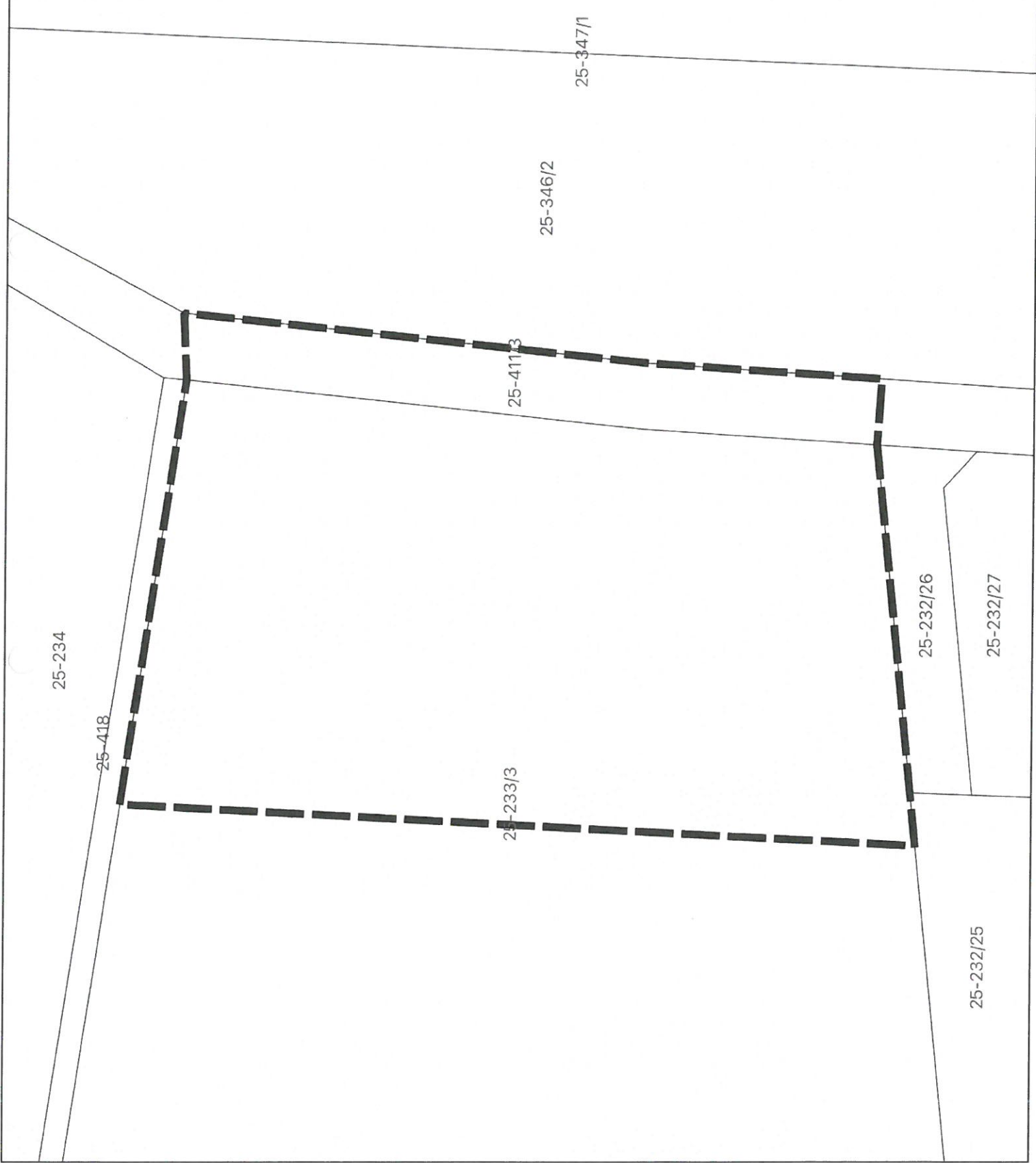


obszar objęty planem

Mapa pochodzi z zasobu  
geodezyjno-kartograficznego Starostwa  
Powiatowego w Ostrołęce

Załącznik nr 48 do uchwały  
Nr IX/61/2024  
Rady Gminy Olszewo-Borki  
z dnia 27 listopada 2024 r.

**OBRĘB: Stepna Michałki**



Przewodniczący Rady Gminy  
*Andrzej Grzymala*



obszar objęty planem

Mapa pochodzi z zasobu  
geodezyjno-kartograficznego Starostwa  
Powiatowego w Ostrołęce

Załącznik nr 49 do uchwały  
Nr IX/61/2024  
Rady Gminy Olszewo-Borki  
z dnia 27 listopada 2024 r.

**OBREB: Stepna Michałki**



Przewodniczący Rady Gminy  
*Andrzej Grzymala*



obszar objęty planem

Mapa pochodzi z zasobu  
geodezyjno-kartograficznego Starostwa  
Powiatowego w Ostrołęce

Załącznik nr 50 do uchwały  
Nr IX/61/2024  
Rady Gminy Olszewo-Borki  
z dnia 27 listopada 2024 r.

**OBREB: Stepna Michałki**



Przewodniczący Rady Gminy  
**Andrzej Grzymała**

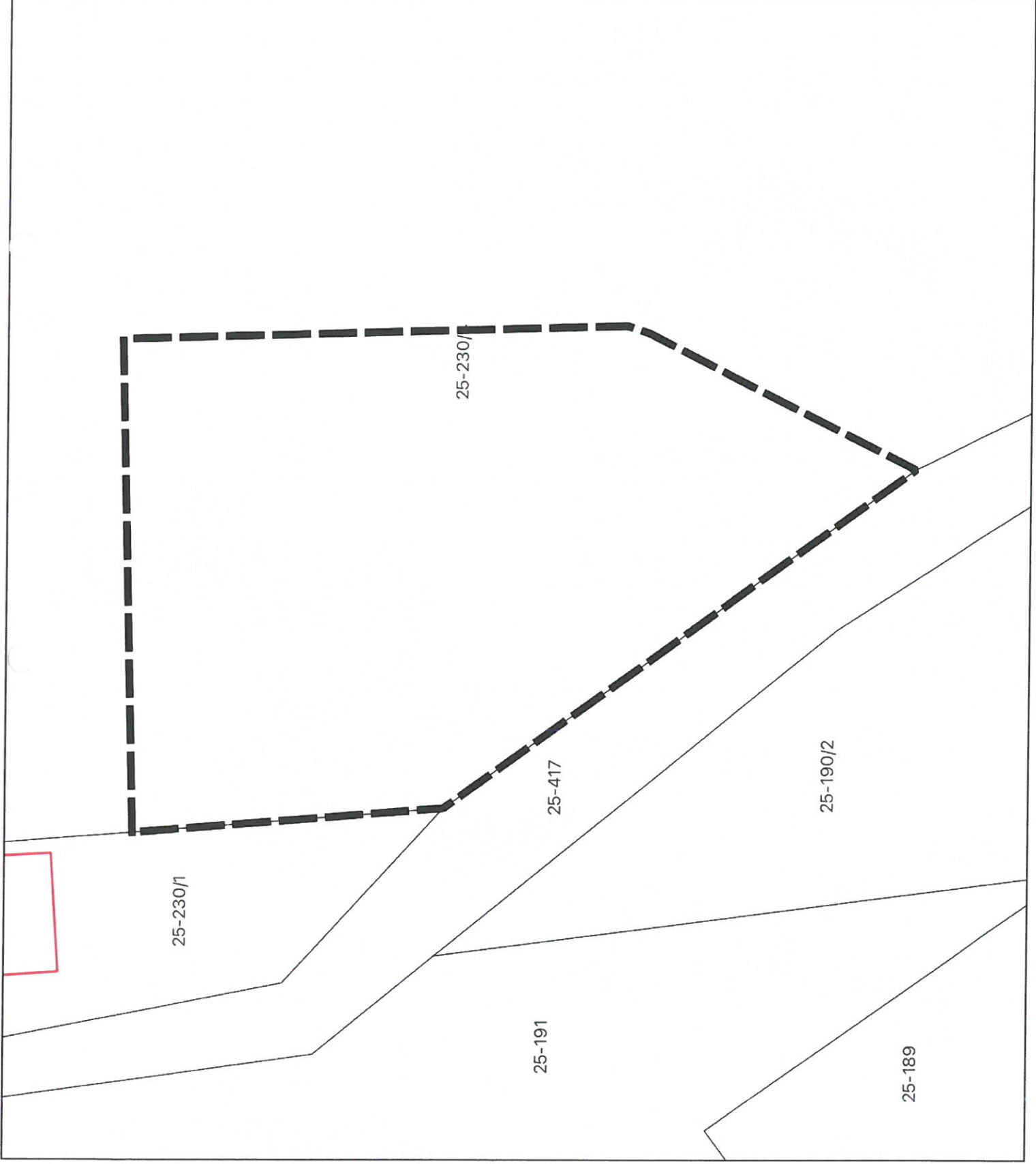


obszar objęty planem

Mapa pochodzi z zasobu  
geodezyjno-kartograficznego Starostwa  
Powiatowego w Ostrołęce

Załącznik nr 51 do uchwały  
Nr IX/61/2024  
Rady Gminy Olszewo-Borki  
z dnia 27 listopada 2024 r.

**OBRĘB: Stepna Michałki**



Przewodniczący Rady Gminy  
*Andrzej Grzymala*

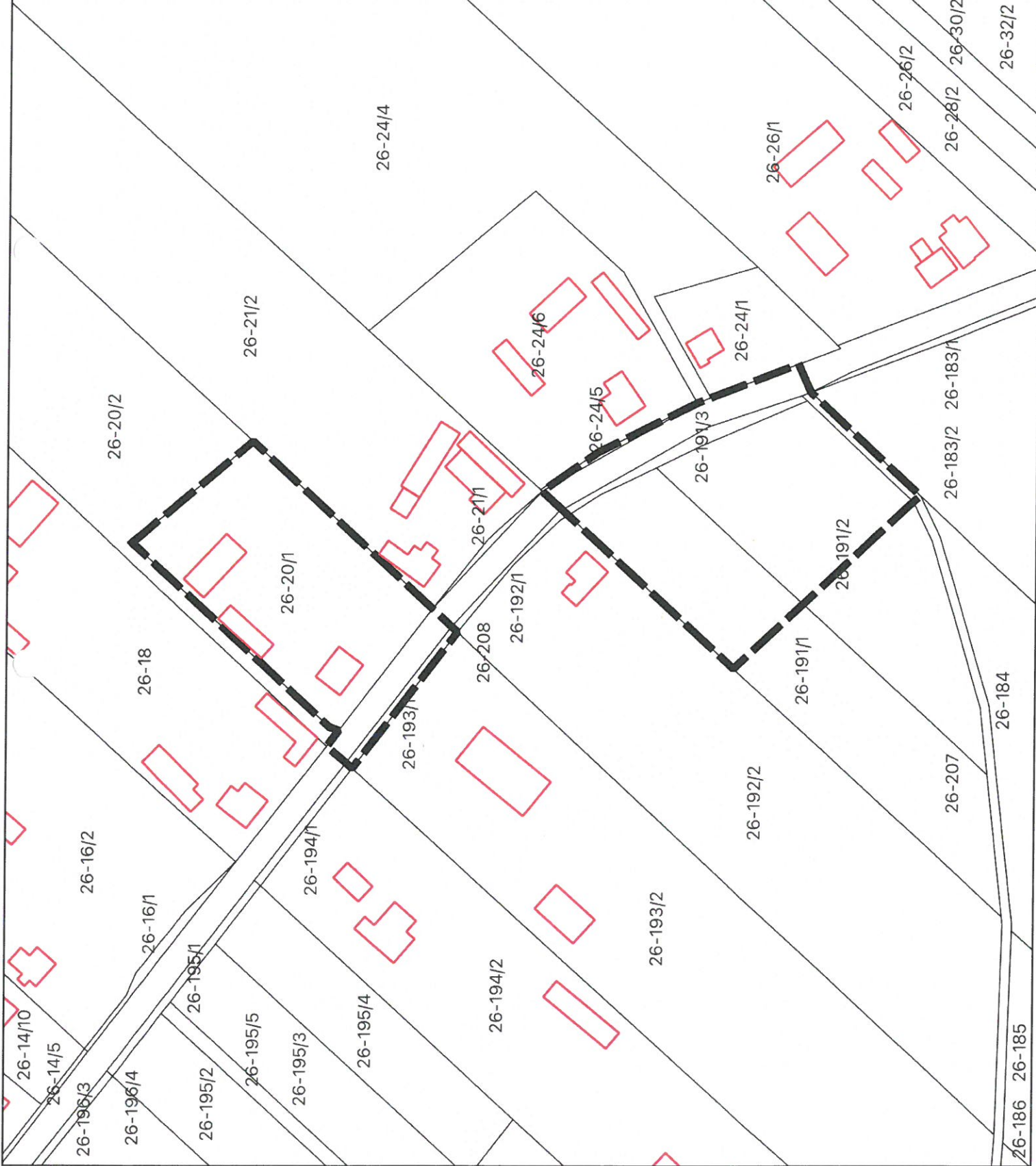


obszar objęty planem

Mapa pochodzi z zasobu  
geodezyjno-kartograficznego Starostwa  
Powiatowego w Ostrołęce

Załącznik nr 52 do uchwały  
Nr IX/61/2024  
Rady Gminy Olszewo-Borki  
z dnia 27 listopada 2024 r.

**OBRĘB: Wyszel**



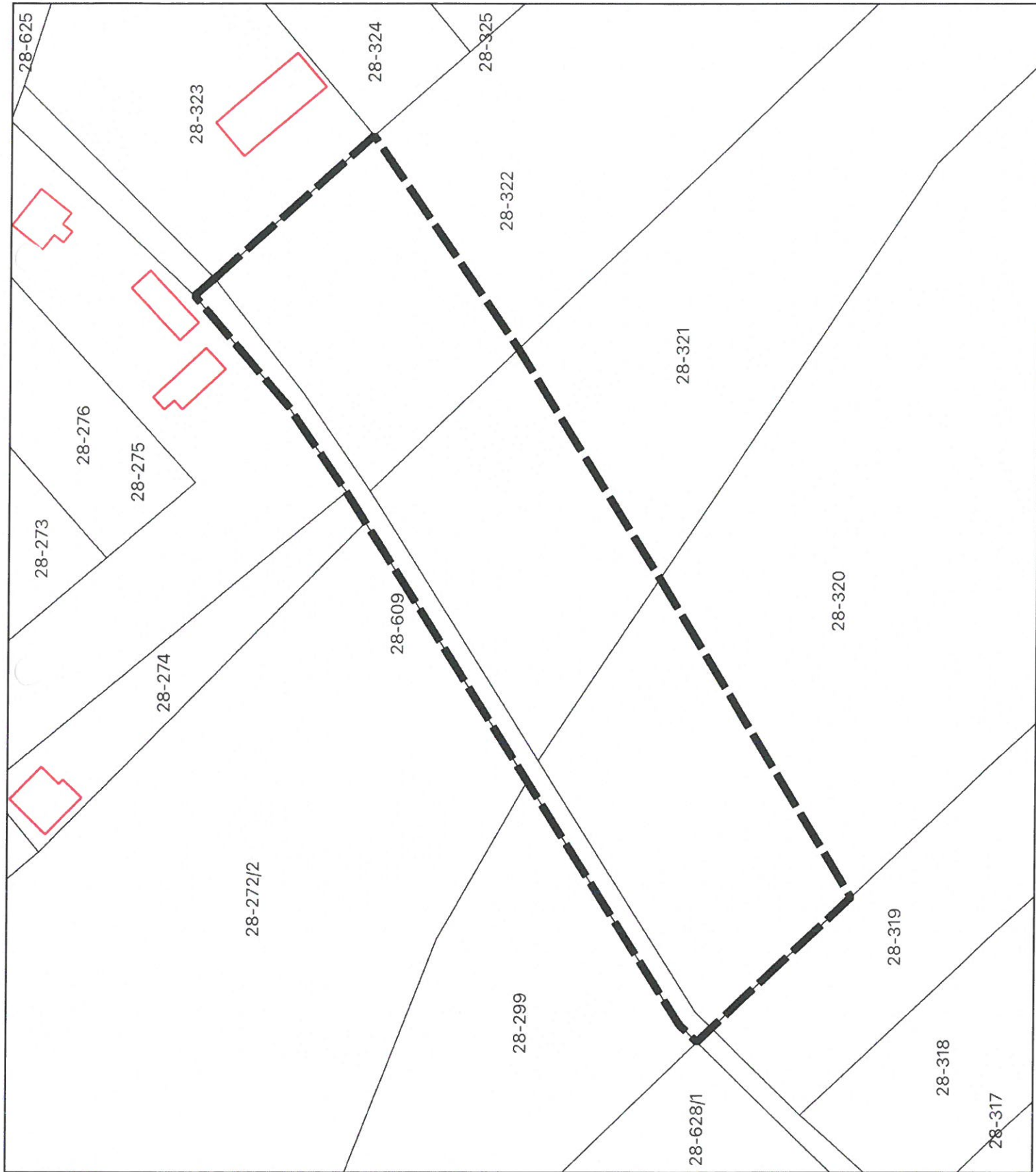
Przewodniczący Rady Gminy  
*Andrzej Grzymala*

 obszar objęty planem

Mapa pochodzi z zasobu  
geodezyjno-kartograficznego Starostwa  
Powiatowego w Ostrołęce

Załącznik nr 53 do uchwały  
Nr IX/61/2024  
Rady Gminy Olszewo-Borki  
z dnia 27 listopada 2024 r.

**OBRĘB: Zabiele Wielkie**



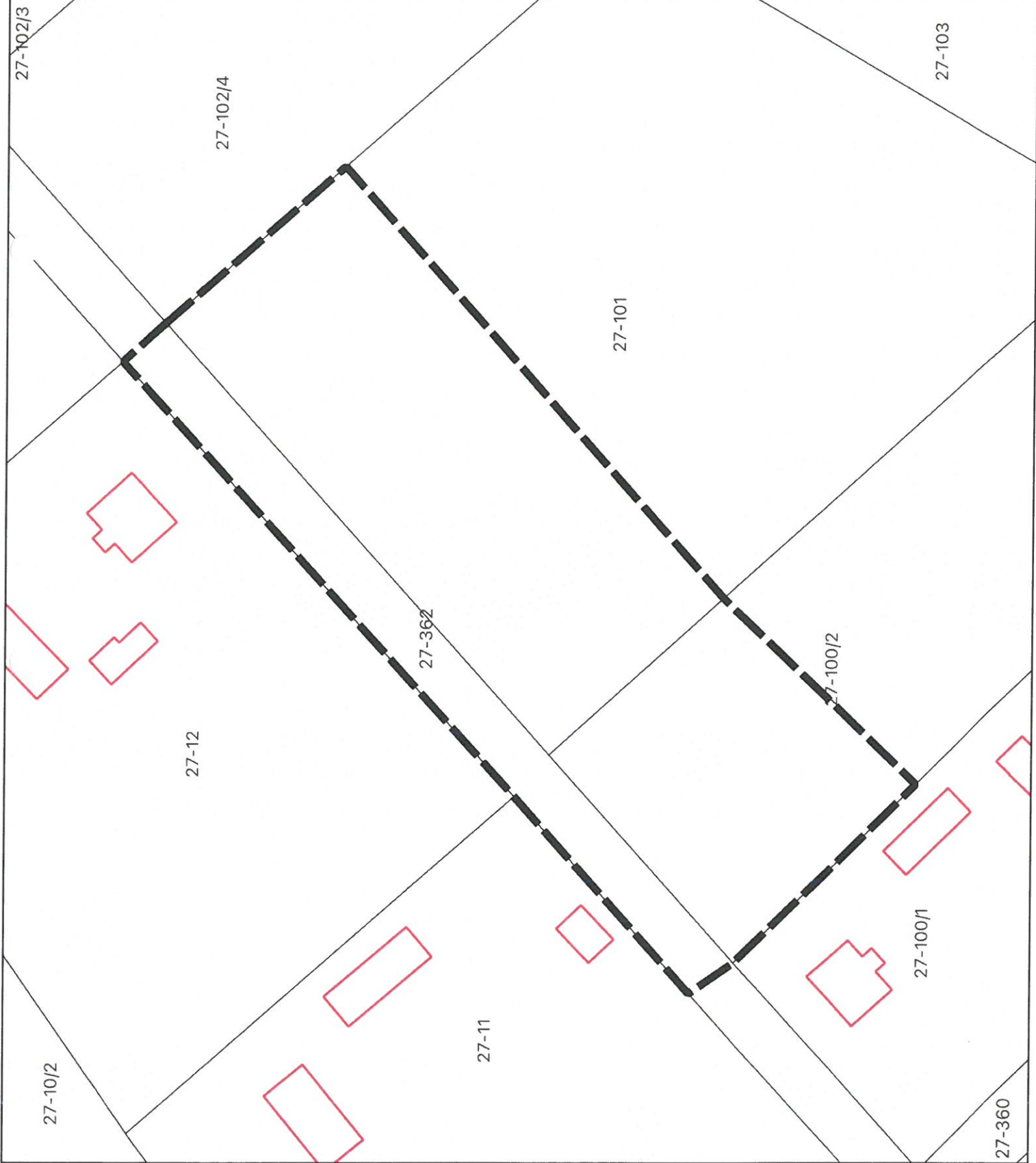
*Przewodniczący Rady Gminy*  
**Andrzej Grzymala**

 obszar objęty planem

Mapa pochodząca z zasobu  
geodezyjno-kartograficznego Starostwa  
Powiatowego w Ostrołęce

Załącznik nr 54 do uchwały  
Nr IX/61/2024  
Rady Gminy Olszewo-Borki  
z dnia 27 listopada 2024 r.

**OBREB: Zabiele-Piiliki**



Przewodniczący Rady Gminy  
*Andrzej Grzymala*

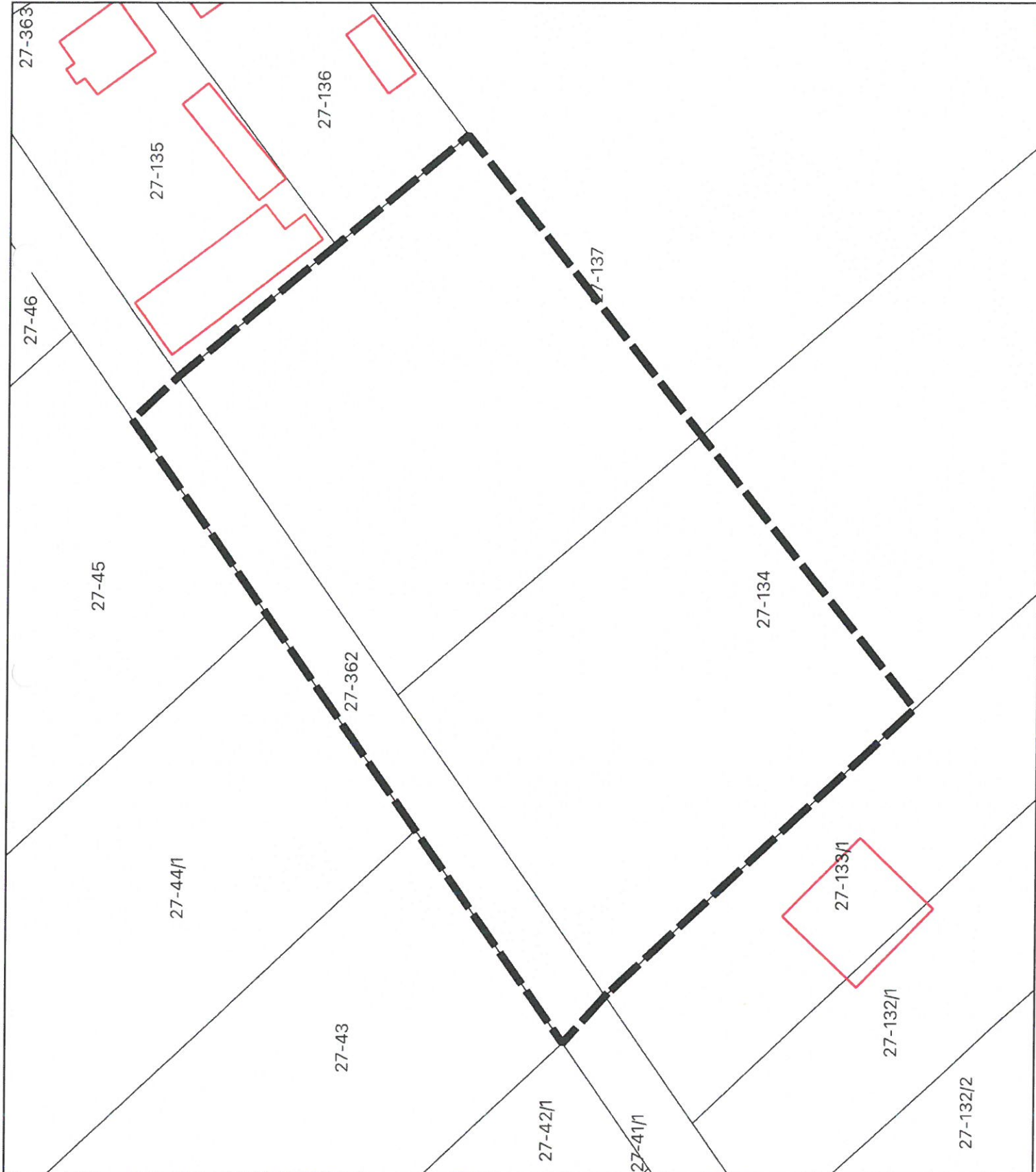
 obszar objęty planem

Mapa pochodzi z zasobu  
geodezyjno-kartograficznego Starostwa  
Powiatowego w Ostrołęce



Załącznik nr 55 do uchwały  
Nr IX/61/2024  
Rady Gminy Olszewo-Borki  
z dnia 27 listopada 2024 r.

**OBRĘB: Zabiele-Piiliki**



Przewodniczący Rady Gminy  
*Andrzej Grzymala*

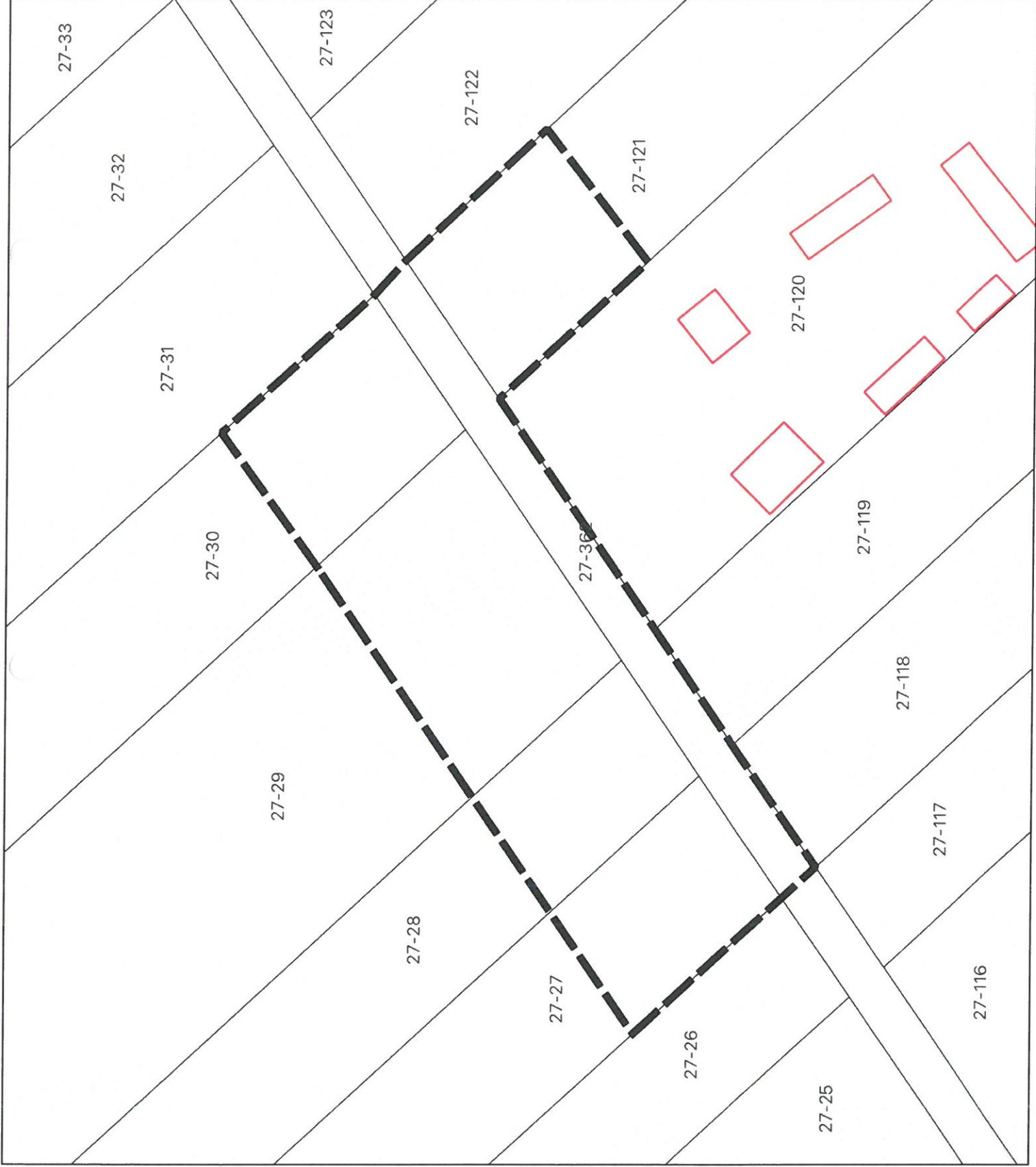


obszar objęty planem

Mapa pochodzi z zasobu  
geodezyjno-kartograficznego Starostwa  
Powiatowego w Ostrołęce

Załącznik nr 56 do uchwały  
Nr IX/61/2024  
Rady Gminy Olszewo-Borki  
z dnia 27 listopada 2024 r.

**OBRĘB: Zabiele-Piilki**



*Przewodniczący Rady Gminy*  
**Andrzej Grzymala**



obszar objęty planem

Mapa pochodzi z zasobu  
geodezyjno-kartograficznego Starostwa  
Powiatowego w Ostrołęce

Załącznik nr 57 do uchwały  
Nr IX/61/2024  
Rady Gminy Olszewo-Borki  
z dnia 27 listopada 2024 r.

**OBRĘB: Zabrodzie**



Przewodniczący Rady Gminy  
*Andrzej Grzymała*

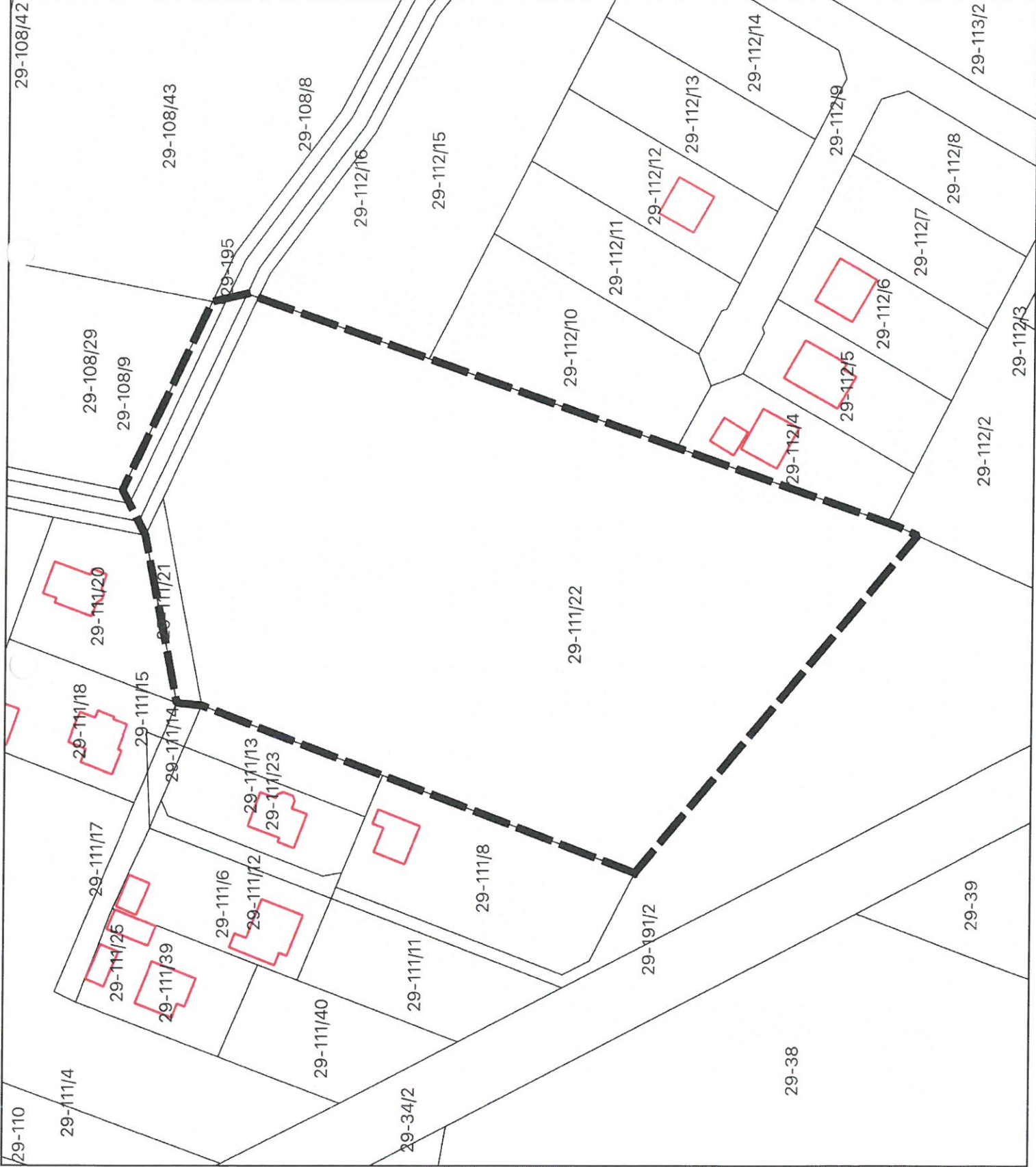


obszar objęty planem

Mapa pochodzi z zasobu  
geodezyjno-kartograficznego Starostwa  
Powiatowego w Ostrołęce

Załącznik nr 58 do uchwały  
Nr IX/61/2024  
Rady Gminy Olszewo-Borki  
z dnia 27 listopada 2024 r.

**OBRĘB: Zabrodzie**



Przewodniczący Rady Gminy  
*Andrzej Grzymala*



obszar objęty planem

Mapa pochodzi z zasobu  
geodezyjno-kartograficznego Starostwa  
Powiatowego w Ostrołęce

Załącznik nr 59 do uchwały  
Nr IX/61/2024  
Rady Gminy Olszewo-Borki  
z dnia 27 listopada 2024 r.

**OBRĘB: Zabrodzie**



Przewodniczący Rady Gminy  
**Andrzej Grzymala**

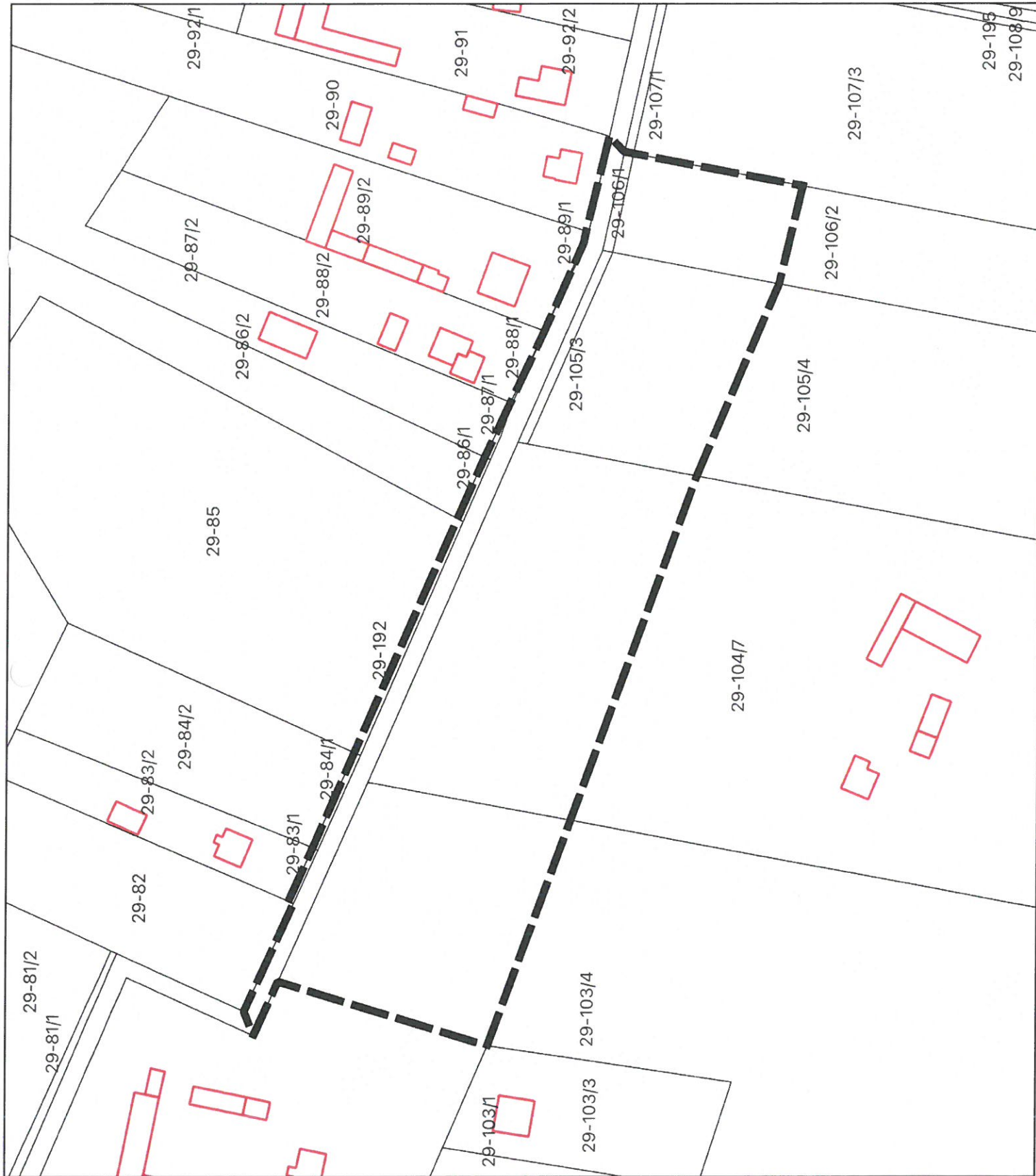


obszar objęty planem

Mapa pochodzi z zasobu  
geodezyjno-kartograficznego Starostwa  
Powiatowego w Ostrołęce

Załącznik nr 60 do uchwały  
Nr IX/61/2024  
Rady Gminy Olszewo-Borki  
z dnia 27 listopada 2024 r.

**OBRĘB: Zabrodzie**



Przewodniczący Rady Gminy  
*Andrzej Grzymala*

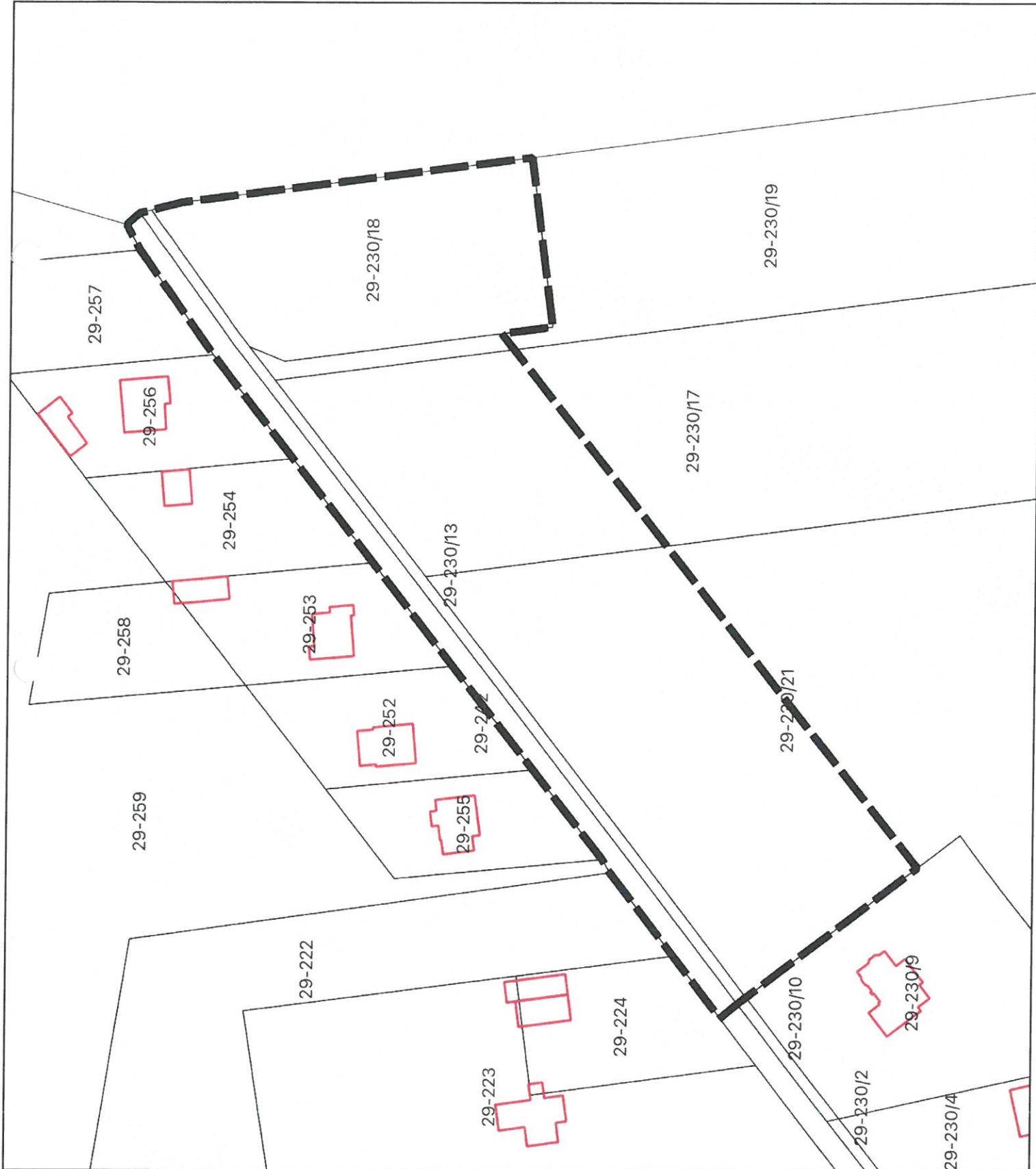


obszar objęty planem

Mapa pochodzi z zasobu  
geodezyjno-kartograficznego Starostwa  
Powiatowego w Ostrołęce

Załącznik nr 61 do uchwały  
Nr IX/61/2024  
Rady Gminy Olszewo-Borki  
z dnia 27 listopada 2024 r.

**OBRĘB: Zabrodzie**



Przewodniczący Rady Gminy  
*Andrzej Grzymala*

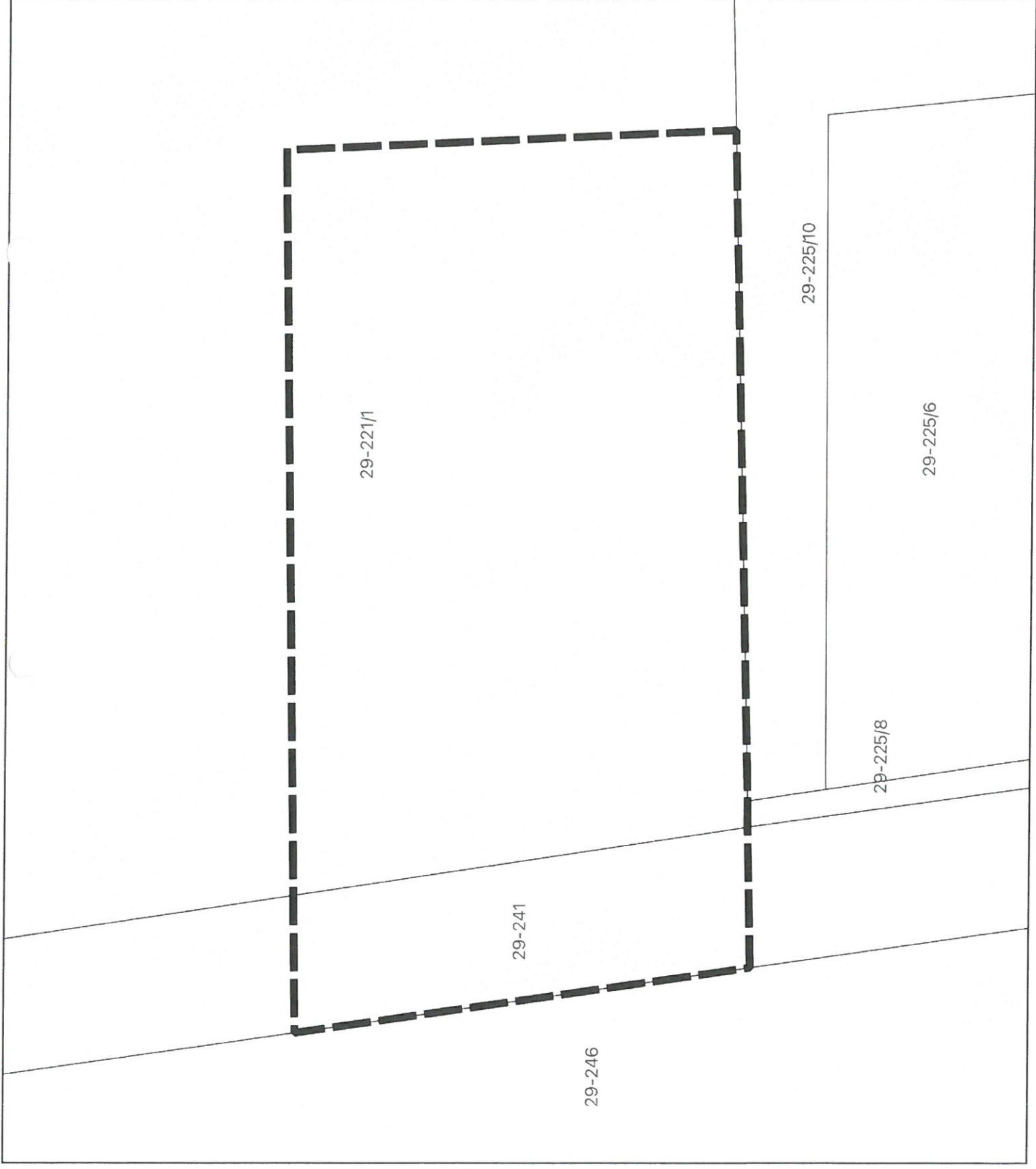


obszar objęty planem

Mapa pochodzi z zasobu  
geodezyjno-kartograficznego Starostwa  
Powiatowego w Ostrołęce

Załącznik nr 62 do uchwały  
Nr IX/61/2024  
Rady Gminy Olszewo-Borki  
z dnia 27 listopada 2024 r.

**OBRĘB: Zabrodzie**



*Przewodniczący Rady Gminy*  
*Andrzej Grzymala*



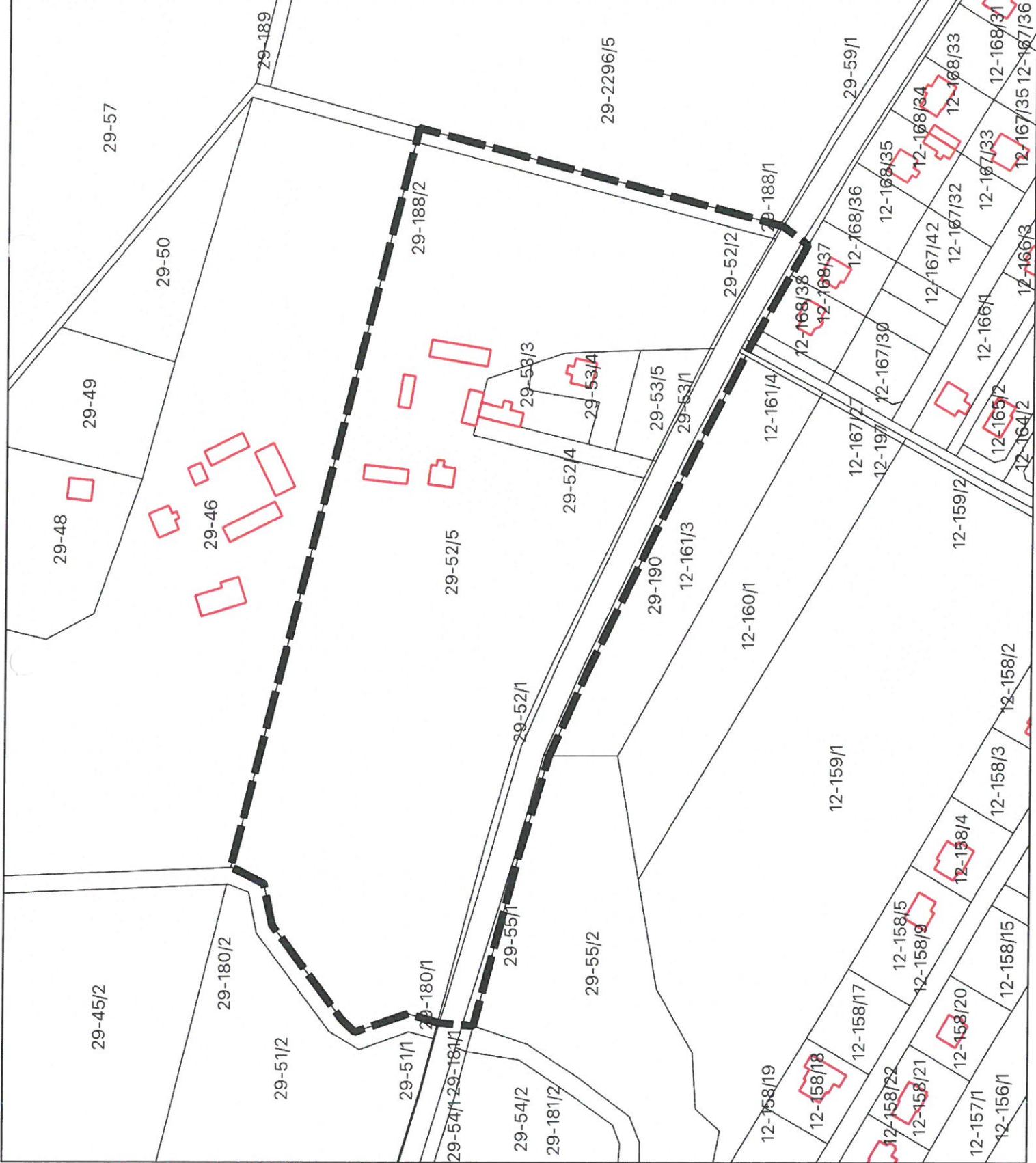
obszar objęty planem

Mapa pochodzi z zasobu  
geodezyjno-kartograficznego Starostwa  
Powiatowego w Ostrołęce



Załącznik nr 63 do uchwały  
Nr IX/61/2024  
Rady Gminy Olszewo-Borki  
z dnia 27 listopada 2024 r.

**OBRĘB: Zabrodzie**



Przewodniczący Rady Gminy  
**Andrzej Grzymala**



obszar objęty planem

Mapa pochodzi z zasobu  
geodezyjno-kartograficznego Starostwa  
Powiatowego w Ostrołęce

Załącznik nr 64 do uchwały  
Nr IX/61/2024  
Rady Gminy Olszewo-Borki  
z dnia 27 listopada 2024 r.

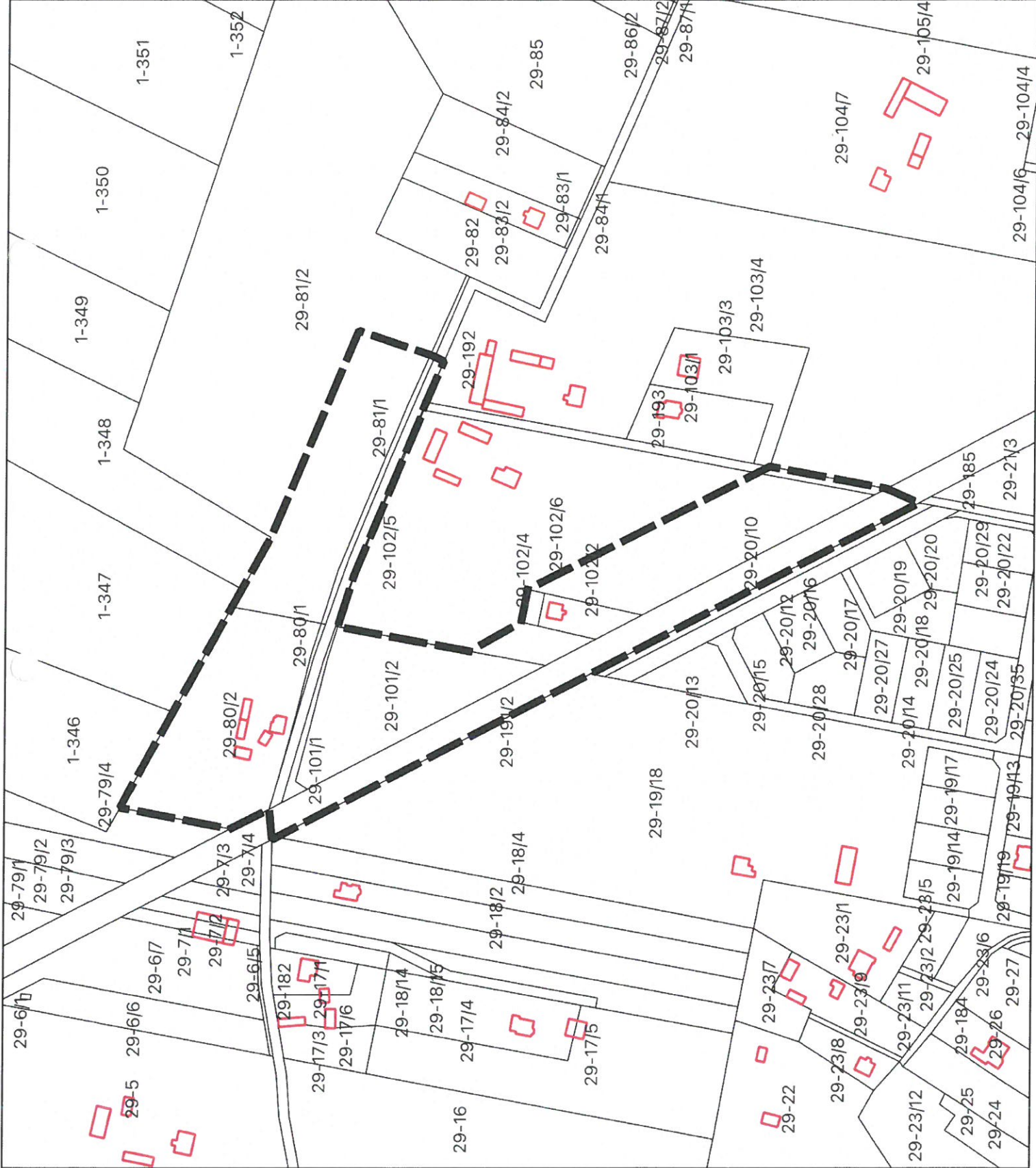
**OBRĘB: Zabrodzie**



obszar objęty planem

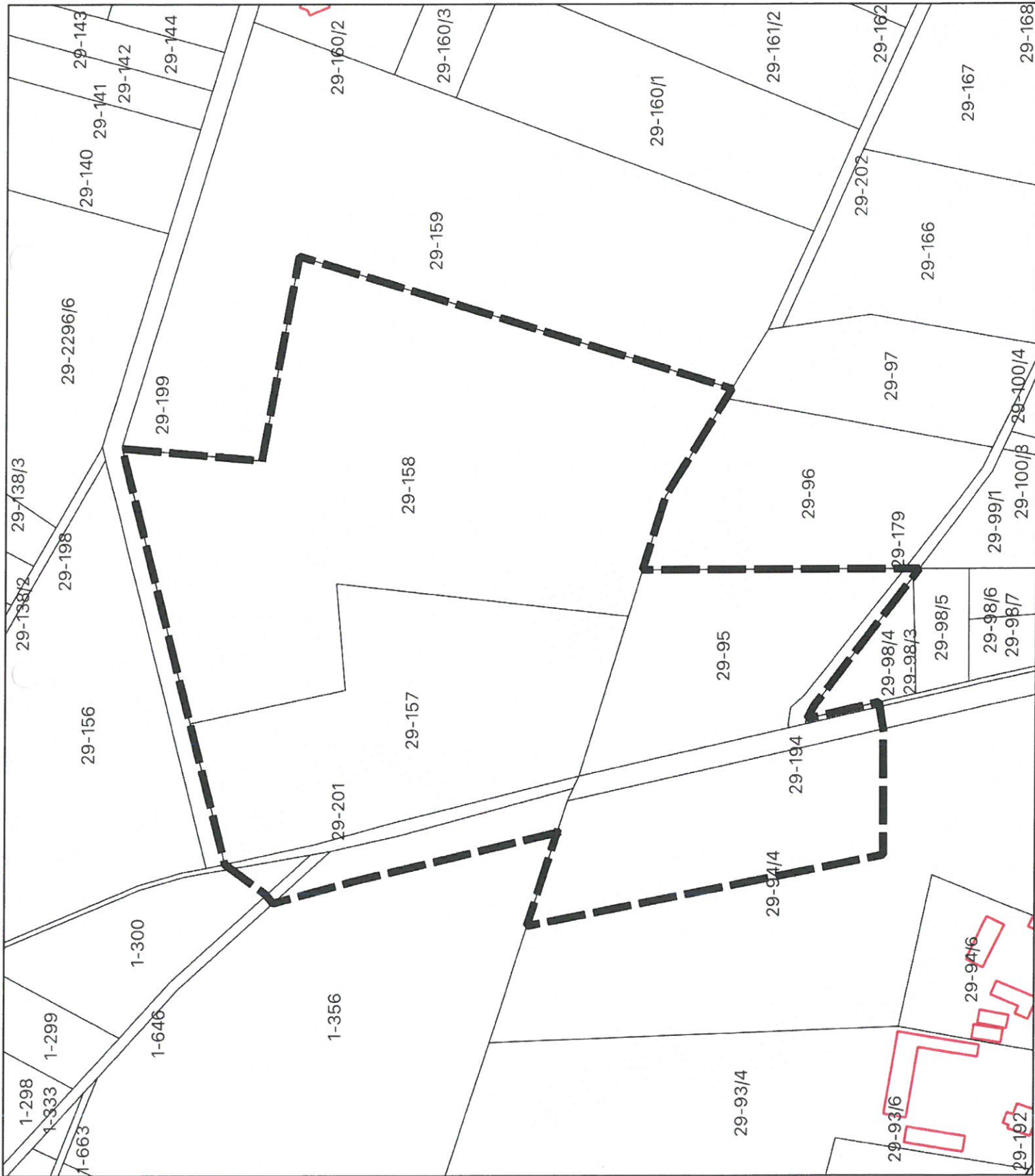
Przewodniczący Rady Gminy  
**Andrzej Grzymala**

Mapa pochodzi z zasobu  
geodezyjno-kartograficznego Starostwa  
Powiatowego w Ostrołęce



Załącznik nr 65 do uchwały  
Nr IX/61/2024  
Rady Gminy Olszewo-Borki  
z dnia 27 listopada 2024 r.

**OBRĘB: Zabrodzie**



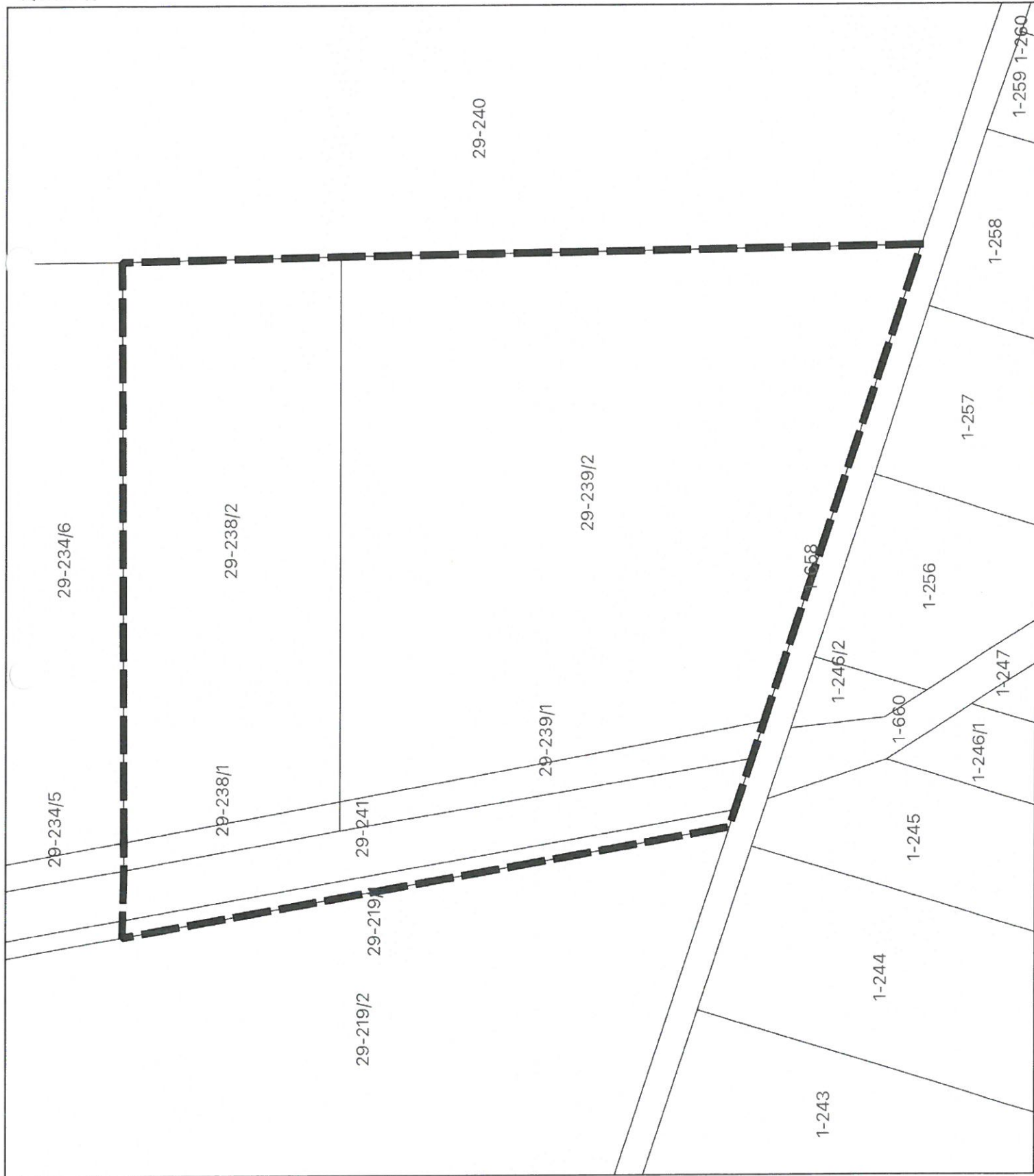
Przewodniczący Rady Gminy  
*Andrzej Grzymala*

obszar objęty planem

Mapa pochodzi z zasobu  
geodezyjno-kartograficznego Starostwa  
Powiatowego w Ostrołęce

Załącznik nr 66 do uchwały  
Nr IX/61/2024  
Rady Gminy Olszewo-Borki  
z dnia 27 listopada 2024 r.

**OBREB: Zabrodzie**



Przewodniczący Rady Gminy  
**Andrzej Grzymala**



obszar objęty planem

Mapa pochodzi z zasobu  
geodezyjno-kartograficznego Starostwa  
Powiatowego w Ostrołęce

Załącznik nr 67 do uchwały  
Nr IX/61/2024  
Rady Gminy Olszewo-Borki  
z dnia 27 listopada 2024 r.

**OBRĘB: Żebry-Chudek**



Przewodniczący Rady Gminy  
*Andrzej Grzymala*



obszar objęty planem

Mapa pochodzi z zasobu  
geodezyjno-kartograficznego Starostwa  
Powiatowego w Ostrołęce

Załącznik nr 68 do uchwały  
Nr IX/61/2024  
Rady Gminy Olszewo-Borki  
z dnia 27 listopada 2024 r.

**OBRĘB: Żebry-Ostrowy**



Przewodniczący Rady Gminy  
*Andrzej Grzymala*

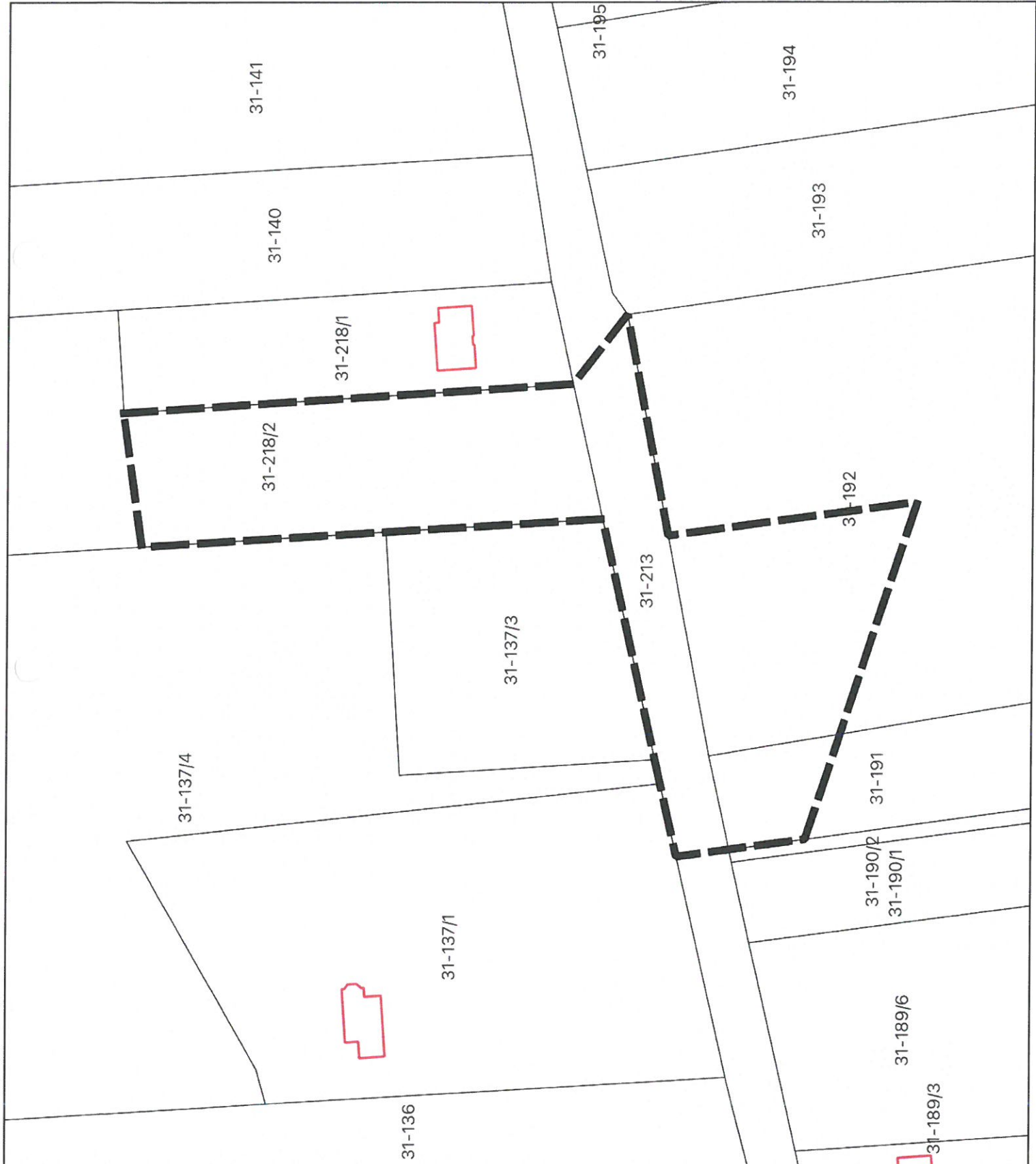


obszar objęty planem

Mapa pochodzi z zasobu  
geodezyjno-kartograficznego Starostwa  
Powiatowego w Ostrołęce

Załącznik nr 69 do uchwały  
Nr IX/61/2024  
Rady Gminy Olszewo-Borki  
z dnia 27 listopada 2024 r.

**OBRĘB: Żębry-Ostrowy**



Przewodniczący Rady Gminy  
*Andrzej Grzymajła*

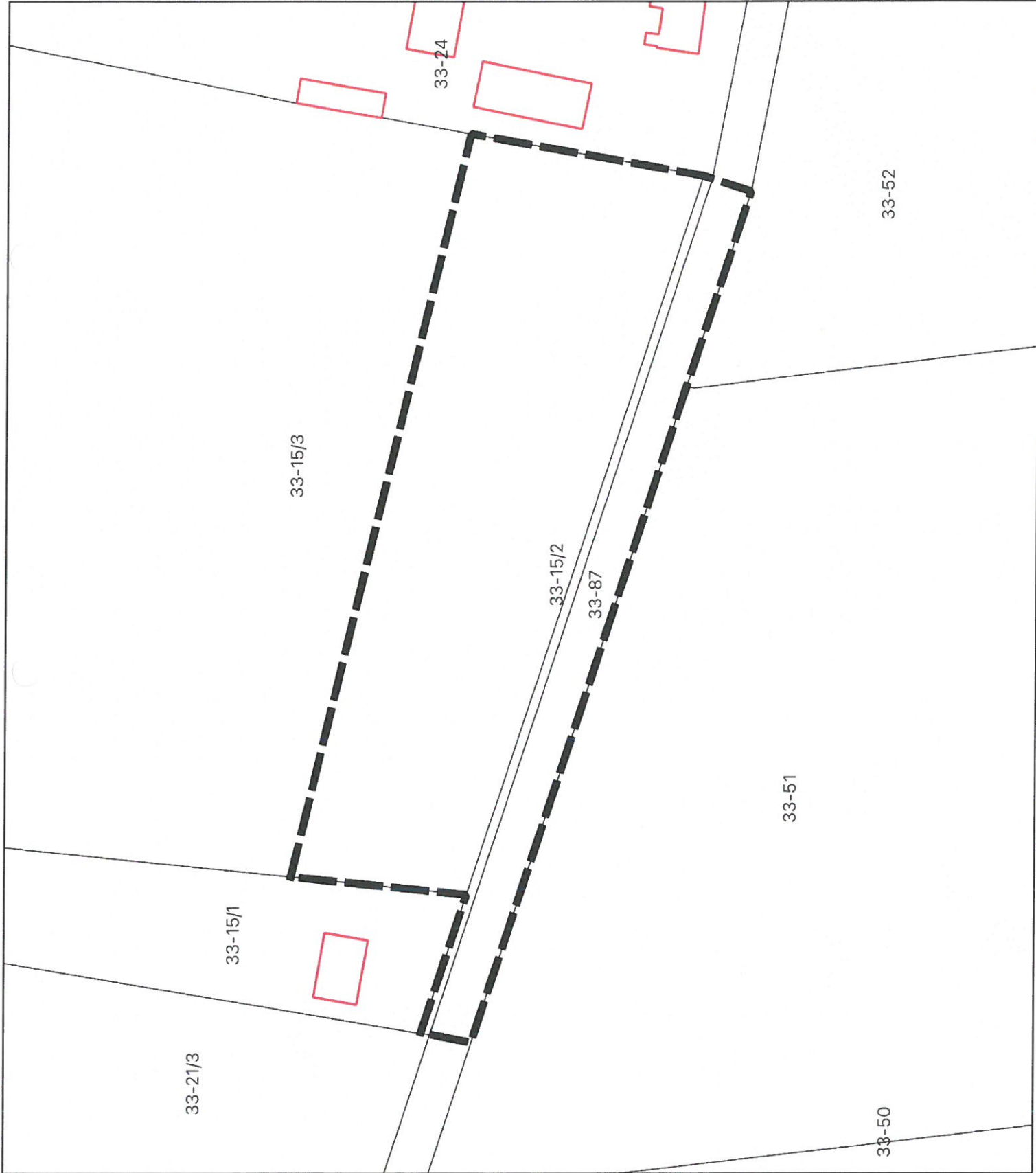


obszar objęty planem

Mapa pochodzi z zasobu  
geodezyjno-kartograficznego Starostwa  
Powiatowego w Ostrołęce

Załącznik nr 70 do uchwały  
Nr IX/61/2024  
Rady Gminy Olszewo-Borki  
z dnia 27 listopada 2024 r.

**OBRĘB: Żebry-Sławki**



Przewodniczący Rady Gminy

*Andrzej Grzymala*



obszar objęty planem

Mapa pochodzi z zasobu  
geodezyjno-kartograficznego Starostwa  
Powiatowego w Ostrołęce



Załącznik nr 71 do uchwały  
Nr IX/61/2024  
Rady Gminy Olszewo-Borki  
z dnia 27 listopada 2024 r.

**OBREB: Żebry-Stara Wieś**



Przewodniczący Rady Gminy

*Andrzej Grzymała*

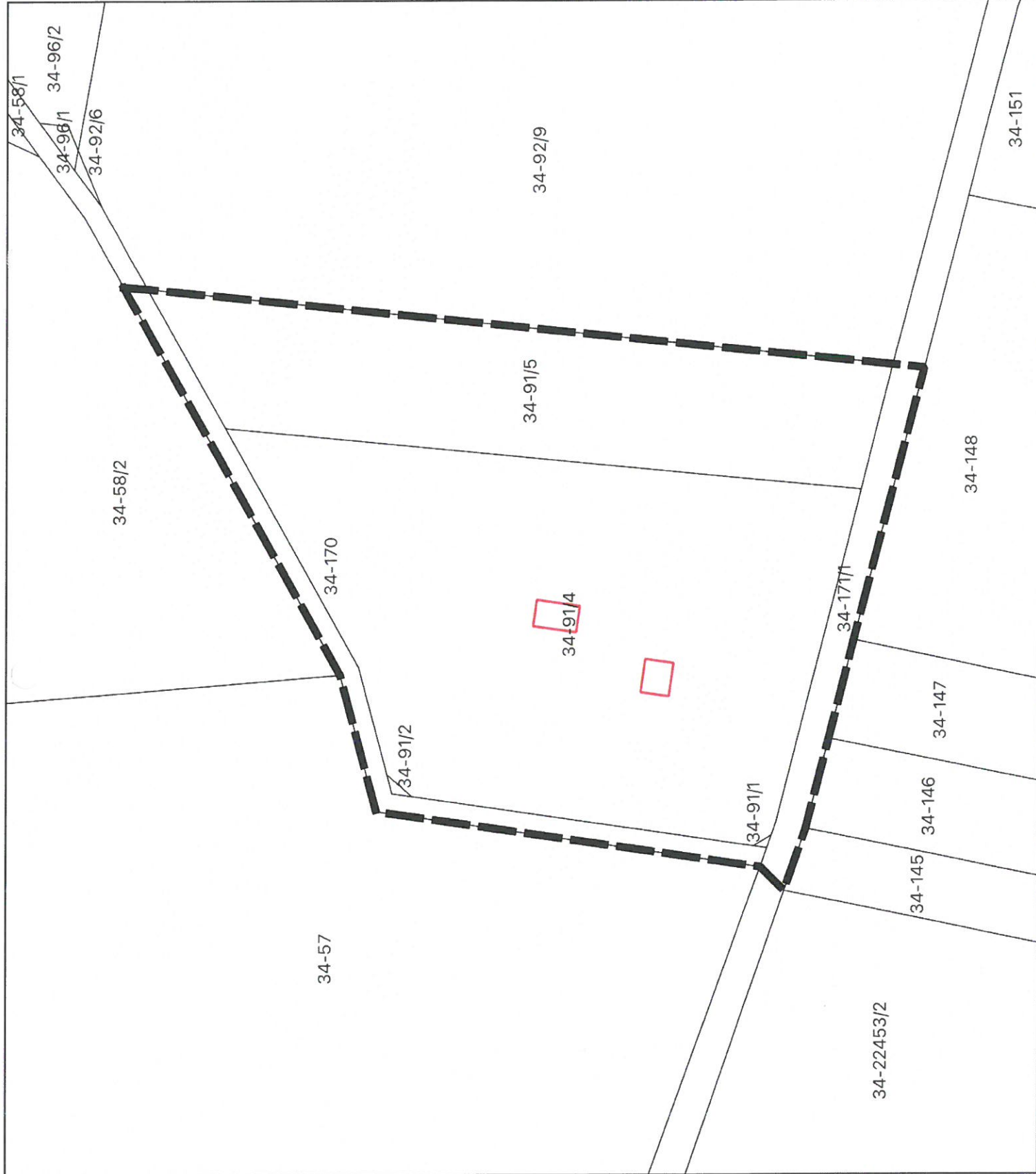


obszar objęty planem

Mapa pochodzi z zasobu  
geodezyjno-kartograficznego Starostwa  
Powiatowego w Ostrołęce

Załącznik nr 72 do uchwały  
Nr IX/61/2024  
Rady Gminy Olszewo-Borki  
z dnia 27 listopada 2024 r.

**OBRĘB: Żebry-Stara Wieś**



Przewodniczący Rady Gminy  
*Andrzej Grzymala*



obszar objęty planem

Mapa pochodzi z zasobu  
geodezyjno-kartograficznego Starostwa  
Powiatowego w Ostrołęce

## GMINA OLSZEWO-BORKI

### PROTOKÓŁ GŁOSOWANIA z dnia 27 listopada 2024 r.

Punkt porządku obrad	Przedmiot głosowania	ZA	PRZECIW	WSTRZYMAŁ SIĘ
4.10	Rozpatrzenie projektu uchwały w sprawie przystąpienia do sporządzenia miejscowego planu zagospodarowania przestrzennego dla wybranych obszarów położonych na terenie gminy Olszewo-Borki;	15	0	0

Głosowanie jawne

Liczba uprawnionych: 15

Liczba oddanych głosów: 15

Rezultat głosowania: **Przyjęto**

Głosy oddane:

Iwona Białobrzewska	ZA
Ewa Cekała	ZA
Leszek Chodkowski	ZA
Andrzej Grzymała	ZA
Edward Jędrzejczyk	ZA
Karol Kwiatek	ZA
Zbigniew Listwon	ZA
Edward Luma	ZA
Wioletta Agata Majewska	ZA
Małgorzata Renata Milewska	ZA
Remigiusz Wawrzyniec Pędzich	ZA
Dorota Topa	ZA
Krzysztof Woźniak	ZA
Anna Żebrowska	ZA
Robert Żebrowski	ZA

Przewodniczący Rady Gminy

*Andrzej Grzymała*