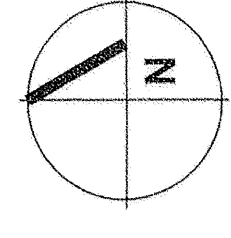


# ŻERAŃ DUŻY GMINA OLSZEWO-BORKI POWIAT OSTROLEŃSKI

## MIEJSCOWY PLAN ZAGOSPODAROWANIA PRZESTRZENNEGO


















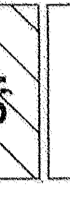

SKALA 1 : 2 000  
0 40 80 120m

**RYSUNEK NR 70**

Załącznik nr 1  
Do Uchwały nr XXX / 193 / 06  
Rady Gminy Olszewo-Borki  
Z dnia 30 czerwca 2006r.

Przewodniczący Rady Gminy Olszewo-Borki

**OZNACZENIA:**

-  Granica administracyjna miejscowości
-  Linia rozgraniczająca tereny o różnym przeznaczeniu i sposobie użytkowania, stanowiąca granicę planu
-  Linia rozgraniczająca tereny o różnym przeznaczeniu i sposobie użytkowania, stanowiąca granicę planu
-  Granica terenów zagrożonych powodzią (woda stulenia)
-  Stanowiska archeologiczne
-  Tereny zabudowy mieszkaniowej jednorodzinnej
-  Tereny zabudowy mieszkaniowej i letniskowej
-  Tereny zabudowy zagrodowej i mieszkaniowej jednorodzinnej
-  Tereny usług z możliwością lokalizacji zabudowy mieszkaniowej
-  Tereny usług
-  Tereny usług, produkcji, składów i magazynów
-  Tereny obiektów i urządzeń gminnej infrastruktury technicznej
-  Drogi publiczne:
-  Droga krajowa 61
-  Drogi gminne
-  Droga wewnętrzna
-  Włączenie drogi lokalnej do drogi krajowej



MAZOWIECKIE BIURO  
PLANOWANIA PRZESTRZENNEGO  
I ROZWIĄZAŃ WARSZAWY  
Odział Terenowy w Ciechanowie  
ul. 19 231 872 88 70, tel. 072 38 28 28

Opracowanie:  
Mazowieckie Biuro Planowania Przestrzennego  
i Rozwiązań Regionalnego w Warszawie  
Odział Terenowy w Ciechanowie