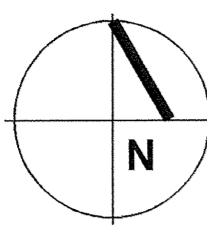
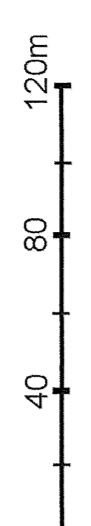


# ŻEBRY-PEROSY GMINA OLSZEWO-BORKI POWIAT OSTROŁĘCKI

## MIEJSCOWY PLAN ZAGOSPODAROWANIA PRZESTRZENNEGO



SKALA 1 : 2 000



RYSUNEK NR 65

Załącznik nr 1  
Do Uchwały nr XXX / 193 / 06  
Rady Gminy Olszewo-Borki  
Z dnia 30 czerwca 2006r.

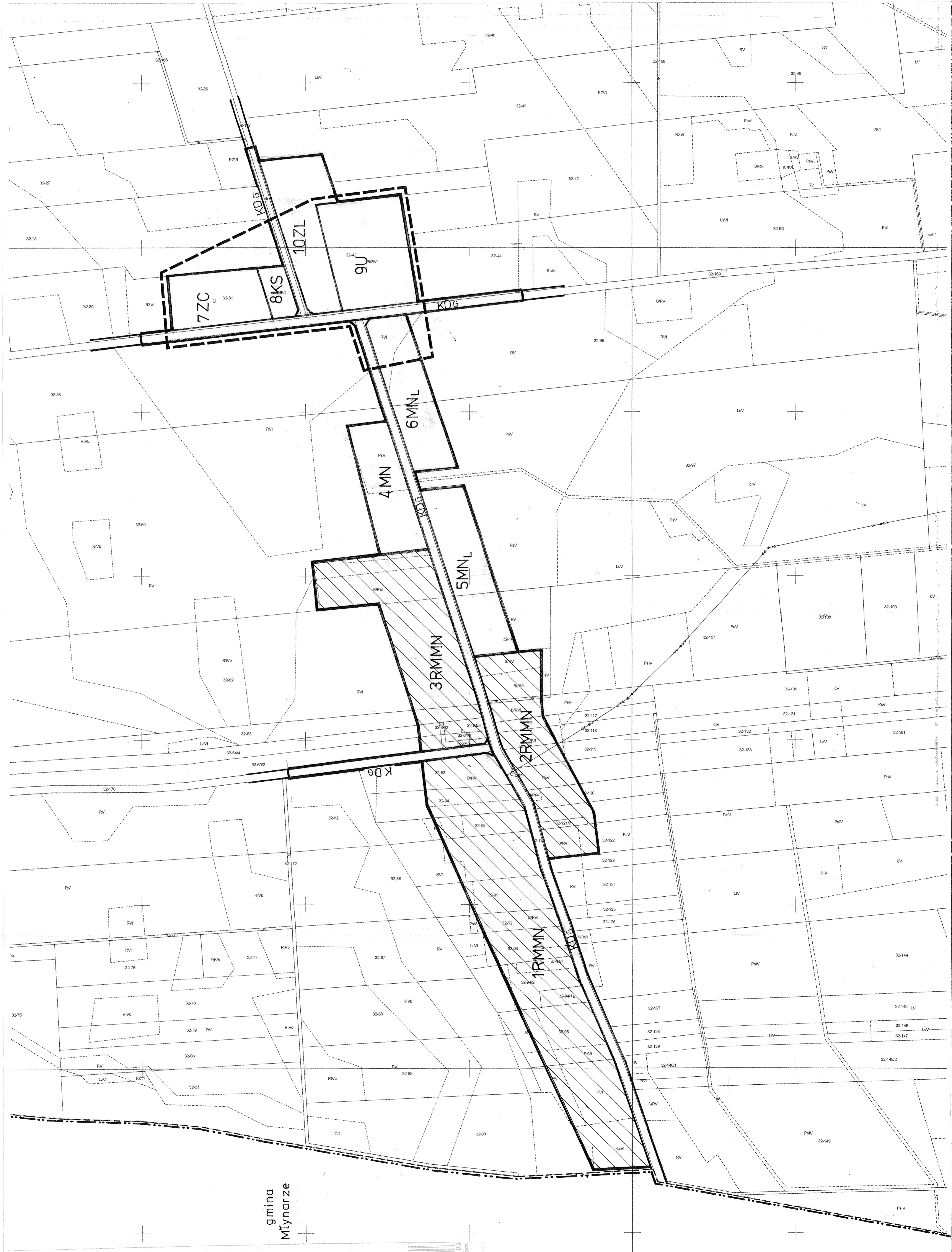
Przewodniczący Rady Gminy Olszewo-Borki

### OZNACZENIA:

- Granica administracyjna gminy
- Granica administracyjna miejscowości
- Linia rozgraniczająca tereny o różnym przeznaczeniu i sposobie użytkowania, stanowiąca granicę planu
- Linia rozgraniczająca tereny o różnym przeznaczeniu i sposobie użytkowania, stanowiąca granicę planu
- Granica obszaru przestrzeni publicznej, stanowiącej centrum wsi
- Tereny zabudowy mieszkaniowej jednorodzinnej
- Tereny zabudowy mieszkaniowej i letniskowej
- Tereny zabudowy zagrodowej i mieszkaniowej jednorodzinnej
- Tereny usług
- Teren cmentarza
- Tereny lasów
- Tereny obiektów i urządzeń obsługi komunikacji samochodowej
- Drogi publiczne
- Drogi gminne
- Droga wewnętrzna

MAZOWIECKIE BIURO  
PLI ROZWOJU REGIONALNEGO  
Oddział Terenowy w Ciechanowie  
ul. Piłsudskiego, Al. Wolności 11, 06-000 Ciechanów  
tel.: (242) 612 60 70, telefaks 612 65 88

Opracowanie:  
Biuro Planowania Przestrzennego  
Rozwoju Regionalnego w Warszawie  
Oddział Terenowy w Ciechanowie



gmina  
Młynarze

