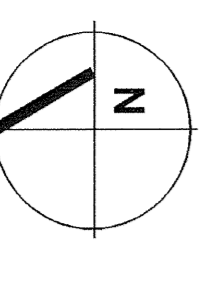


ŻEBRY-CHUDEK GMINA OLSZEWO-BORKI POWIAT OSTROLEŃSKI

MIEJSCOWY PLAN ZAGOSPODAROWANIA PRZESTRZENNEGO





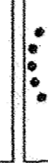





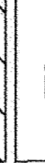
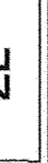

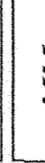


RYСУNEK NR 61
SKALA 1 : 2 000

Załącznik nr 1
Do Uchwały nr XXX / 193 / 06
Rady Gminy Olszewo-Borki
Z dnia 30 czerwca 2006r.

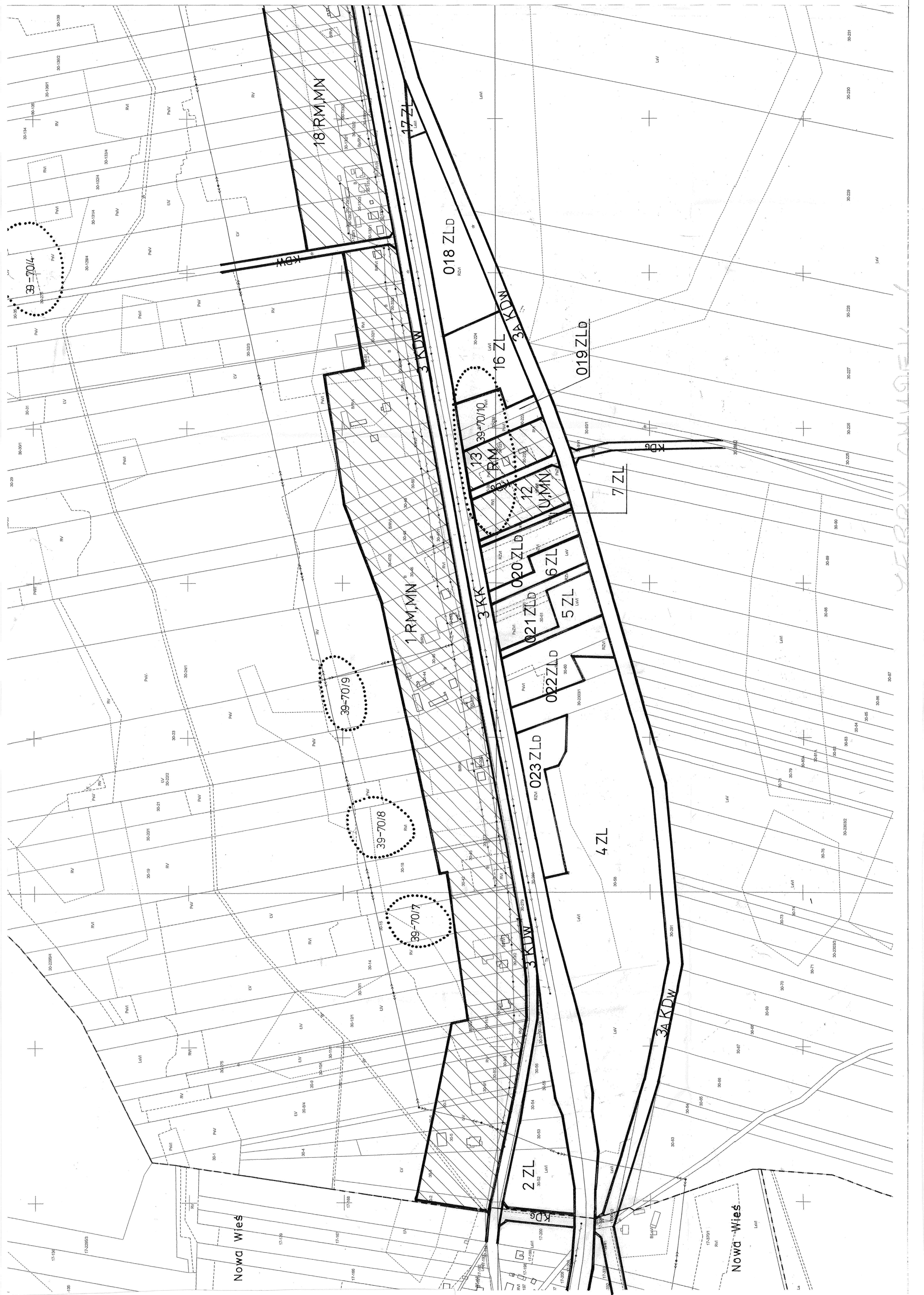
Przewodniczący Rady Gminy Olszewo-Borki

OZNACZENIA:

-  Granica administracyjna miejscowości
-  Linia rozgraniczająca tereny o różnym przeznaczeniu i sposobie użytkowania, stanowiąca granicę planu
-  Linia rozgraniczająca tereny o różnym przeznaczeniu i sposobie użytkowania, stanowiąca granicę planu
-  Stanowiska archeologiczne
-  Tereny zabudowy zagrodowej i mieszkaniowej jednorodzinnej
-  Tereny zabudowy zagrodowej w gospodarstwach rolnych
-  Tereny usług z możliwością lokalizacji zabudowy mieszkaniowej
-  Tereny lasów
-  Tereny zalesień
-  Tereny obiektów i urządzeń komunikacji kolejowej
-  Drogi publiczne
-  Droga wojewódzka 544
-  Drogi gminne
-  Droga wewnętrzna

MAKOWIECHE, BIURO
PLANOWANIA REGIONALNEGO
ODDZIAŁ TERENOWY W CIECHANOWIE
ul. Piłsudskiego, Alameda 11, 05-402 Ciechanów
tel. (0-24) 674 10 71, telefaks 674 2 3 9 9

Opisano dnia:
Mazowieckie Biuro Planowania Przestrzennego
i Rozwoju Regionalnego w Warszawie
Oddział Terenowy w Ciechanowie



ŻEBRY-CHUDEK