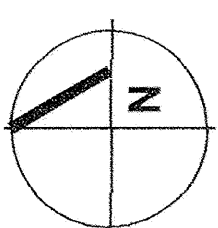


# ZABRODZIE GMINA OLSZEWO-BORKI POWIAT OSTROŁĘCKI

## MIEJSCOWY PLAN ZAGOSPODAROWANIA PRZESTRZENNEGO





















**RYСУNEK NR 57**  
SKALA 1 : 2 000

Załącznik nr 1  
Do Uchwały nr XXX / 193 / 06  
Rady Gminy Olszewo-Borki  
Z dnia 30 czerwca 2006r.

Przewodniczący Rady Gminy Olszewo-Borki

### OZNACZENIA:

-  Granica administracyjna gminy
-  Granica administracyjna miejscowości
-  Linia rozgraniczająca tereny o różnym przeznaczeniu i sposobie użytkowania, stanowiąca granicę planu
-  Linia rozgraniczająca tereny o różnym przeznaczeniu i sposobie użytkowania, stanowiąca granicę planu
-  Stanowiska archeologiczne
-  Granica obszaru przestrzeni publicznej, stanowiącej centrum wsi
-  Tereny zabudowy mieszkaniowej jednorodzinnej
-  Tereny zabudowy zagrodowej i mieszkaniowej jednorodzinnej
-  Tereny zabudowy zagrodowej w gospodarstwach rolnych
-  Tereny usług z możliwością lokalizacji zabudowy mieszkaniowej
-  Tereny rolnicze
-  Tereny rolnicze i zieleń nieurządzonej
-  Tereny lasów
-  Drogi publiczne
-  Drogi krajowa 53
-  Drogi gminne
-  Droga wewnętrzna
-  Skrzyżowanie dróg lokalnych z drogą krajową

BRZOSZEWICZKI BIURO  
PLANOWANIA PRZESTRZENNEGO  
UL. WARSZAWSKA 11A  
04-141 WARSZAWA  
ul. Przewodniczącego 11, 05-500 Ostrołęka  
tel. (0-23) 625 68 70, fax 625 68 60

Opracowanie:  
Mazowieckie Biuro Planowania Przestrzennego  
i Rozwoju Regionalnego w Warszawie  
Oddział Terenowy w Ciechanowie

