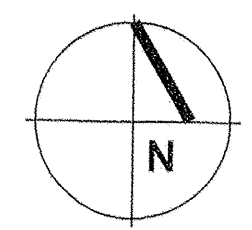


ZABRODZIE

GINA OLSZEWO-BORKI

POWIAT OSTROŁĘCKI

MIEJSCOWY PLAN
ZAGOSPODAROWANIA
PRZESTRZENNEGO



SKALA 1 : 2 000








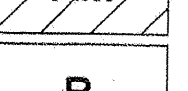

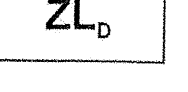




RYSUNEK NR 60

Załącznik nr 1
Do Uchwały nr XXX / 193 / 06
Rady Gminy Olszewo-Borki
Z dnia 30 czerwca 2006r.

Przewodniczący Rady Gminy Olszewo-Borki



OZNACZENIA:

-  Granica administracyjna gminy
-  Granica administracyjna miejscowości
-  Linia rozgraniczająca tereny o różnym przeznaczeniu i sposobie użytkowania, stanowiąca granicę planu
-  Linia rozgraniczająca tereny o różnym przeznaczeniu i sposobie użytkowania, stanowiąca granicę planu
-  Nieprzekraczalna linia zabudowy
-  Tereny zabudowy mieszkaniowej jednorodzinnej
-  Tereny zabudowy zagrodowej i mieszkaniowej jednorodzinnej
-  Tereny zabudowy zagrodowej w gospodarstwach rolnych
-  Tereny rolnicze
-  Tereny lasów
-  Tereny zalesień
-  Drogi publiczne:
-  Drogi gminne
-  Droga wewnętrzna

MAZOWIECKIE BIURO
PLANOWANIA PRZESTRZENNEGO
I ROZWOJU REGIONALNEGO
W WARSZAWIE
Oddział Terenowy w Ciechanowie
ul. Pionierów Warszawskich 11, 06-400 Ciechanów
tel. (0-23) 672 95 70, telefaks 672 35 99

Opracowanie:
Mazowieckie Biuro Planowania Przestrzennego
i Rozwoju Regionalnego w Warszawie
Oddział Terenowy w Ciechanowie