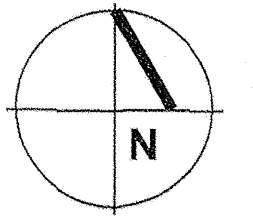


# ZABRODZIE

## GINA OLSZEWO-BORKI

### POWIAT OSTOŁĘCKI

#### MIEJSCOWY PLAN ZAGOSPODAROWANIA PRZESTRZENNEGO



SKALA 1 : 2 000

RYSUNEK NR 58











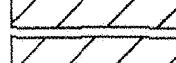







Załącznik nr 1

Do Uchwały nr **XXX / 193 / 06**  
Rady Gminy Olszewo-Borki  
Z dnia **30 czerwca 2006r.**

Przewodniczący Rady Gminy Olszewo-Borki .....

#### OZNACZENIA:

-  Granica administracyjna miejscowości
-  Linia rozgraniczająca tereny o różnym przeznaczeniu i sposobie użytkowania, stanowiąca granicę planu
-  Linia rozgraniczająca tereny o różnym przeznaczeniu i sposobie użytkowania, stanowiąca granicę planu
-  Nieprzekraczalna linia zabudowy
-  Stanowiska archeologiczne
-  Granica obszaru przestrzeni publicznej, stanowiącej centrum wsi
-  Tereny zabudowy mieszkaniowej jednorodzinnej
-  Tereny zabudowy zagrodowej i mieszkaniowej jednorodzinnej
-  Tereny zabudowy zagrodowej w gospodarstwach rolnych
-  Tereny usług z możliwością lokalizacji zabudowy mieszkaniowej
-  Tereny rolnicze
-  Tereny lasów
- Drogi publiczne:
-  Droga krajowa 53
-  Drogi gminne
-  Droga wewnętrzna
-  Skrzyżowanie dróg lokalnych z drogą krajową

MAZOWIECKIE BIURO  
PLANOWANIA PRZESTRZENNEGO  
I ROZWOJU REGIONALNEGO  
W WARSZAWIE  
Oddział Terenowy w Ciechanowie  
ul. Forestalowej - Wiosnowskich 11, 05-403 Ciechanów  
tel. (0-25) 672 95 70, telex 672 35 99

#### Opracowanie:

Mazowieckie Biuro Planowania Przestrzennego  
i Rozwoju Regionalnego w Warszawie  
Oddział Terenowy w Ciechanowie

