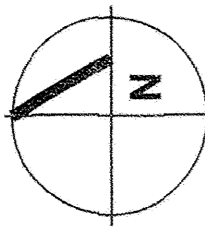


ZABIELE WIELKIE GMINA OLSZEWO-BORKI POWIAT OSTROLEŃSKI

MIEJSCOWY PLAN ZAGOSPODAROWANIA PRZESTRZENNEGO













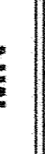






RYСУNEK NR 54
SKALA 1 : 2 000

Załącznik nr 1
Do Uchwały nr XXX / 193 / 06
Rady Gminy Olszewo-Borki
Z dnia 30 czerwca 2006r.

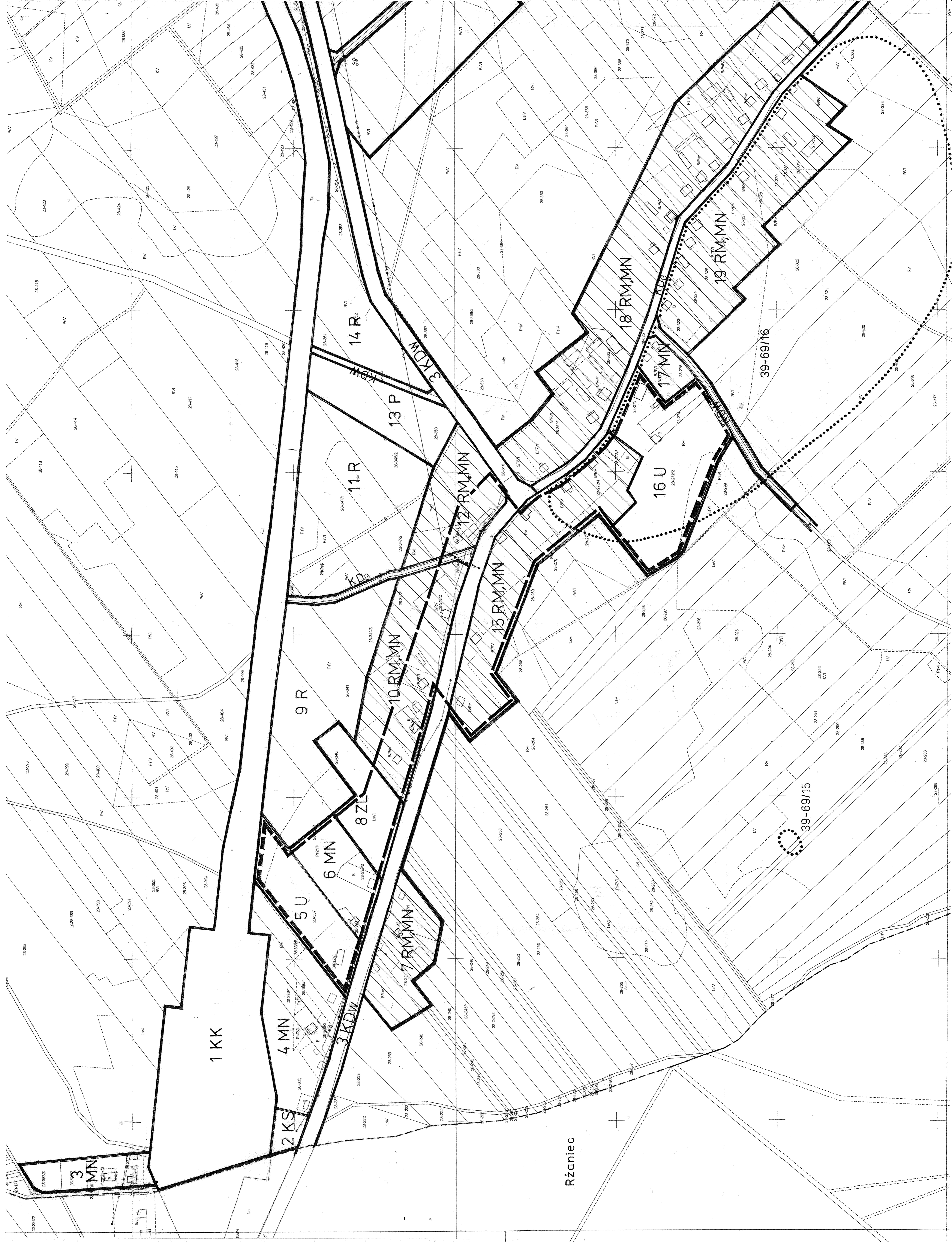
Przewodniczący Rady Gminy Olszewo-Borki

OZNACZENIA:

-  Granica administracyjna miejscowości
-  Linia rozgraniczająca tereny o różnym przeznaczeniu i sposobie użytkowania, stanowiąca granicę planu
-  Linia rozgraniczająca tereny o różnym przeznaczeniu i sposobie użytkowania, stanowiąca granicę planu
-  Granica obszaru przestrzeni publicznej, stanowiącej centrum wsi
-  Stanowiska archeologiczne
-  Tereny zabudowy mieszkaniowej jednorodzinnej
-  Tereny zabudowy zagrodowej i mieszkaniowej jednorodzinnej
-  Tereny usług
-  Tereny obiektów i urządzeń produkcji, składów i magazynów
-  Tereny rolnicze
-  Tereny lasów
-  Tereny obiektów i urządzeń obsługi komunikacji samochodowej
-  Tereny obiektów i urządzeń komunikacji kolejowej
-  Drogi publiczne
-  Drogi wojewódzka 544
-  Drogi gminne
-  Droga wewnętrzna

MAZOWIECKIE BIURO
PLANOWANIA PRZESTRZENNEGO
I ROZWOJU REGIONALNEGO
Odział Regionalny w Warszawie
ul. Chałubińskiego 1, 00-620 Warszawa
tel. (0-22) 879 162 75; 879 162 76; 879 162 77

Opracowanie:
Mazowieckie Biuro Planowania Przestrzennego
i Rozwoju Regionalnego w Warszawie
Oddział Terenowy w Ciechanowie



Rzaniec