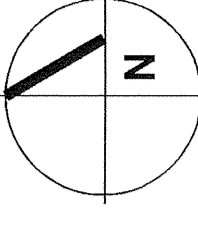


ZABIELE-PILIKI GMINA OLSZEWO-BORKI POWIAT OSTROŁĘCKI

MIEJSCOWY PLAN ZAGOSPODAROWANIA PRZESTRZENNEGO








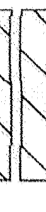




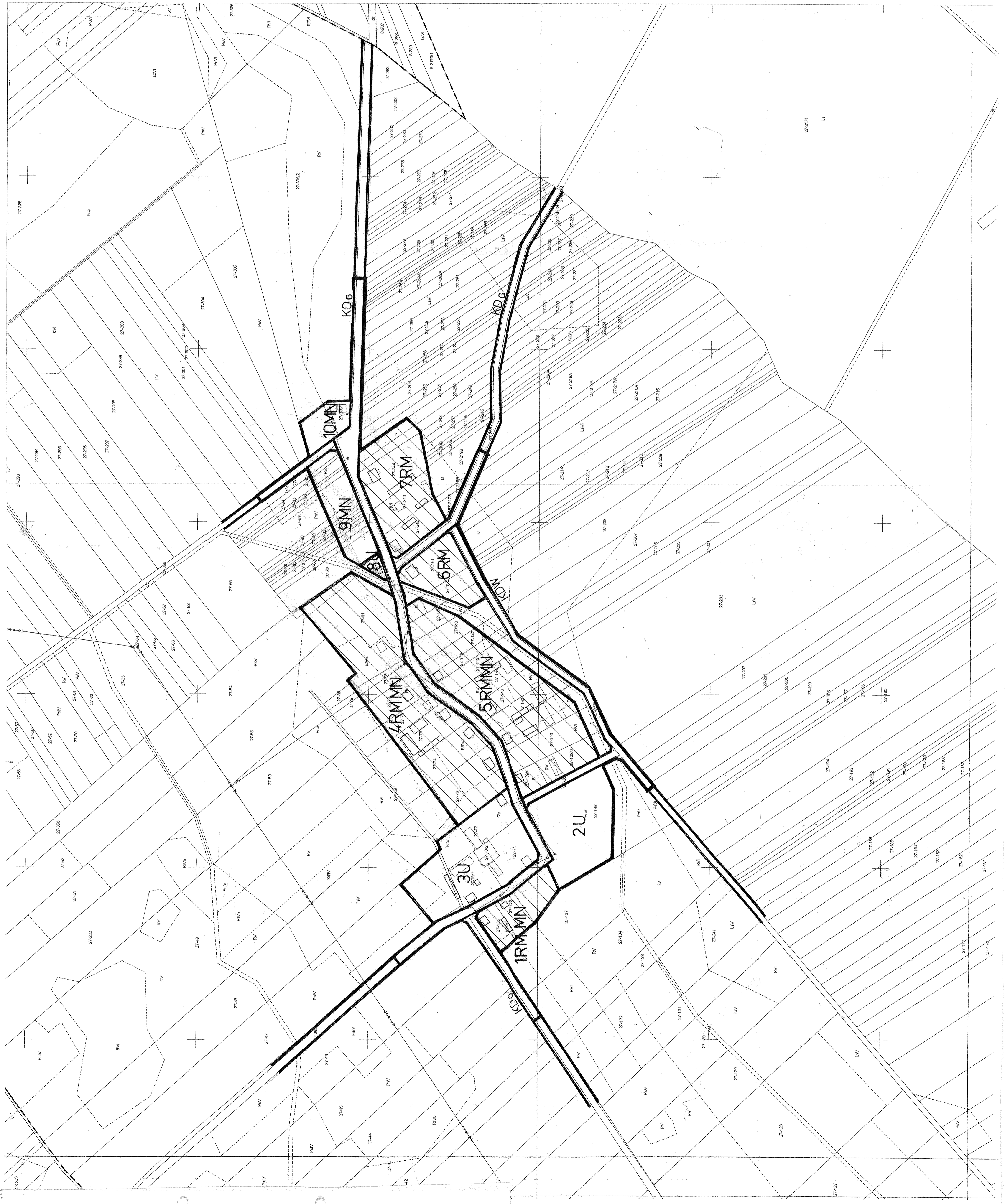
RYСУNEK NR 52
SKALA 1 : 2 000

Załącznik nr 1
Do Uchwały nr XXX / 193 / 06
Rady Gminy Olszewo-Borki
Z dnia 30 czerwca 2006r.

Przewodniczący Rady Gminy Olszewo-Borki

OZNACZENIA:

-  Granica administracyjna miejscowości
-  Linia rozgraniczająca tereny o różnym przeznaczeniu i sposobie użytkowania, stanowiąca granicę planu
-  Linia rozgraniczająca tereny o różnym przeznaczeniu i sposobie użytkowania, stanowiąca granicę planu
-  Tereny zabudowy mieszkaniowej jednorodzinnej
-  Tereny zabudowy zagrodowej i mieszkaniowej jednorodzinnej
-  Tereny zabudowy zagrodowej w gospodarstwach rolnych
-  Tereny usług
-  Drogi publiczne
-  Drogi gminne
-  Droga wewnętrzna



MAKOWIECZES BUREAU
PLANOWANIA PRZESTRZENNEGO
I ROZWOJU REGIONALNEGO
Oddział Terenowy w Ciechanowie
ul. Piłsudskiego 10
tel. (0-25) 622 98 79, fax (0-25) 622 35 59

Obrazowanie:
Mazowieckie Biuro Planowania Przestrzennego
i Rozwoju Regionalnego w Warszawie
Oddział Terenowy w Ciechanowie