

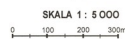
RŻANIEC

GMINA OLSZEWO-BORKI POWIAT OSTOŁĘCKI

MIEJSKOWY PLAN
ZAGOSPODAROWANIA
PRZESTRZENNEGO






RYSUNEK NR 93b



Załącznik nr 1
Do Uchwały nr XXXI/193/06
Rady Gminy Olszewo-Borki
Z dnia 30 czerwca 2006r.

Przewodzącej Radę Gminy Olszewo-Borki

OZNACZENIA:

-  Linia rozgraniczająca tereny o różnym przeznaczeniu i sąsiednie sąsiedztwa
-  Tereny istniejących lasów
-  Tereny dróg wojewódzkich

OPRACOWANIE:
Biuro Planowania Przestrzennego
i Rozwoju Regionalnego w Warszawie
Oddział Terenowy w Ciechanowie