

RZANIEC

GINA OLSZEWO-BORKI

POWIAT OSTROŁĘCKI

MIEJSCOWY PLAN
ZAGOSPODAROWANIA
PRZESTRZENNEGO



SKALA 1 : 5 000







RYSUNEK NR 93c

Załącznik nr 1
Do uchwały nr XXXI / 193 / 06
Rady Gminy Olszewo-Borki
Z dnia 30 czerwca 2006r.

Przewodzący Radę Gminy Olszewo-Borki

OZNACZENIA:

-  Linia rozgraniczająca tereny o różnym przeznaczeniu i sposobie użytkowania
-  Tereny istniejących lasów
-  Tereny linii kolejowej
-  Tereny dróg wojewódzkich

WYKONANIE PRZEZ
PRACOWNIKA PROJEKTOWY
BUDOWLANI I
URZĄDZENIA
W OLSZEWIE-BORKACH
W 2006 ROKU

Opracowanie:
Mazowiecki Biuro Planowania Przestrzennego
i Rozwoju Regionalnego w Warszawie
Odział Terenowy w Ciechanowie

