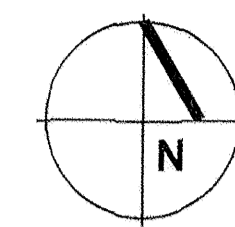


OLSZEWO-BORKI GMINA OLSZEWO-BORKI POWIAT OSTROŁĘCKI

MIEJSCOWY PLAN ZAGOSPODAROWANIA PRZESTRZENNEGO



SKALA 1 : 2 000



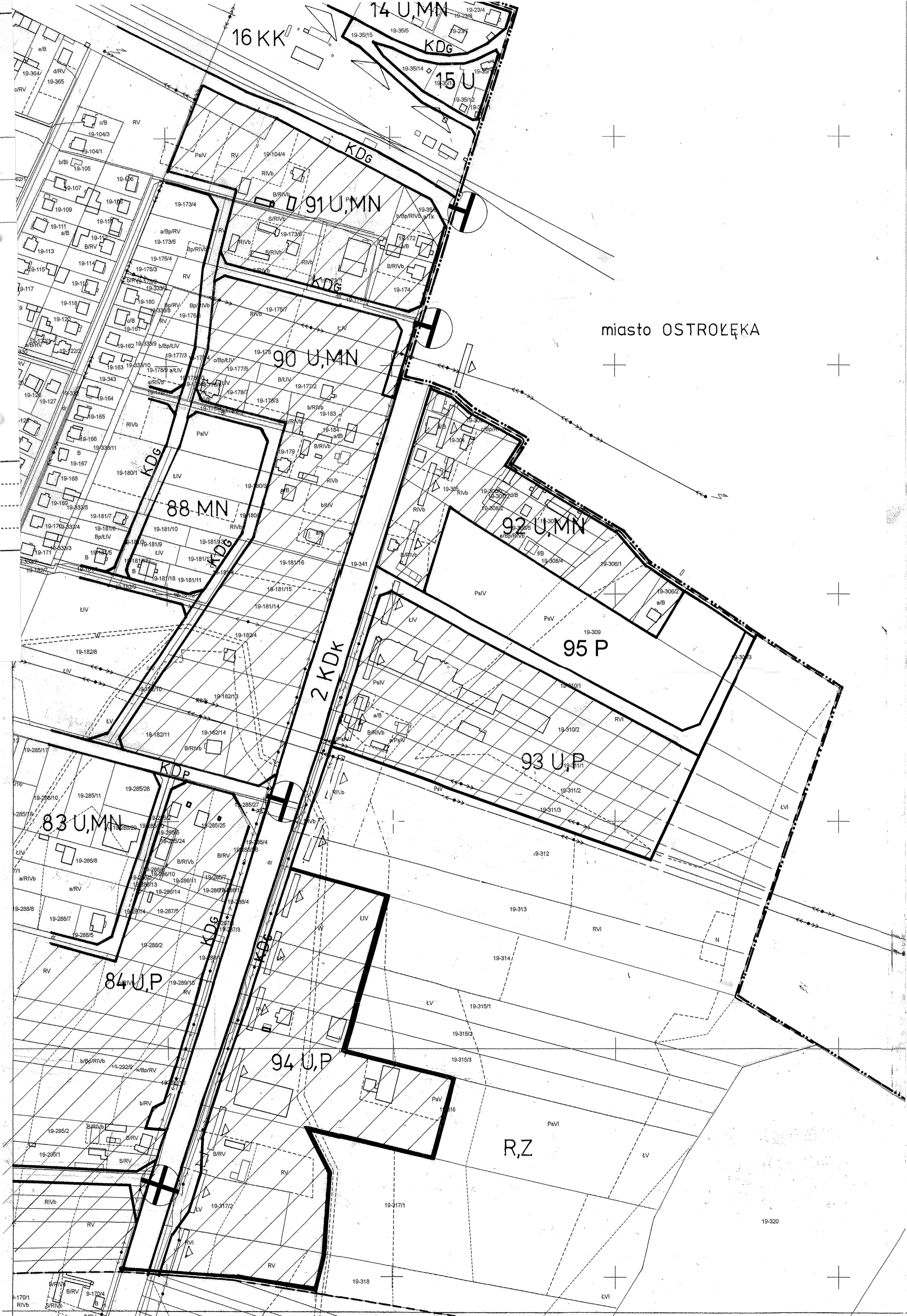
RYSUNEK NR 40

Załącznik nr 1








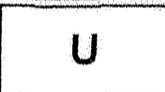

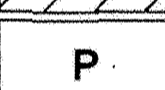





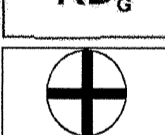
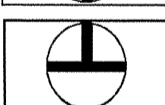
Do Uchwały nr **XXX / 193 / 06**
Rady Gminy Olszewo-Borki
Z dnia **30 czerwca 2006r.**

Przewodniczący Rady Gminy Olszewo-Borki

miasto OSTROŁĘKA



OZNACZENIA:

-  Granica administracyjna gminy
-  Granica administracyjna miejscowości
-  Linia rozgraniczająca tereny o różnym przeznaczeniu i sposobie użytkowania, stanowiąca granicę planu
-  Linia rozgraniczająca tereny o różnym przeznaczeniu i sposobie użytkowania, stanowiąca granicę planu
-  Granica obszaru "Natura 2000"
-  Granica terenów zagrożonych powodzią (woda stuletnia)
-  Tereny usług z możliwością lokalizacji zabudowy mieszkaniowej
-  Tereny usług
-  Tereny usług, produkcji, składów i magazynów
-  Tereny obiektów i urządzeń produkcji, składów i magazynów
-  Tereny rolnicze i zieleni nieurządzonej
-  Tereny obiektów i urządzeń komunikacji kolejowej
- Drogi publiczne:
-  Droga krajowa nr 61
-  Droga powiatowa
-  Drogi gminne
-  Skrzyżowanie dróg lokalnych z drogą krajową
-  Włączenie drogi lokalnej do drogi krajowej

MAZOWIECKIE BIURO
PLANOWANIA PRZESTRZENNEGO
I ROZWOJU REGIONALNEGO
W WARSZAWIE
Oddział Terenowy w Ciechanowie
ul. Powstańców Warszawskich 11, 06-400 Ciechanów
tel. (06-23) 422 288 270, 422 288 271

Opracowanie:
Mazowieckie Biuro Planowania Przestrzennego
i Rozwoju Regionalnego w Warszawie
Oddział Terenowy w Ciechanowie