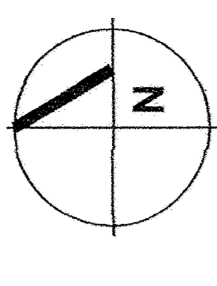


NOŻEWO

GINA OLSZEWO-BORKI POWIAT OSTROLEŃSKI

MIEJSOWY PLAN ZAGOSPODAROWANIA PRZESTRZENNEGO







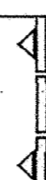






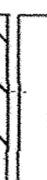
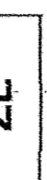




RYSUNEK NR 36
SKALA 1 : 2 000

Załącznik nr 1
Do Uchwały nr XXX / 193 / 06
Rady Gminy Olszewo-Borki
Z dnia 30 czerwca 2006r.

Przewodniczący Rady Gminy Olszewo-Borki

OZNACZENIA:

-  Granica administracyjna miejscowości
-  Linia rozgraniczająca tereny o różnym przeznaczeniu i sposobie użytkowania, stanowiąca granicę planu
-  Linia rozgraniczająca tereny o różnym przeznaczeniu i sposobie użytkowania, stanowiąca granicę planu
-  Nieprzekraczalna linia zabudowy
-  Granica terenów zagrożonych powodzią (woda stuletnia)
-  Stanowiska archeologiczne
-  Tereny zabudowy zagrodowej / mieszkaniowej jednorodzinnej
-  Tereny usług z możliwością lokalizacji zabudowy mieszkaniowej
-  Tereny usług, produkcji, składów i magazynów
-  Tereny lasów
-  Drogi publiczne
-  Droga krajowa 61
-  Droga powiatowa
-  Drogi gminne
-  Droga wewnętrzna
-  Skrzyżowanie dróg lokalnych z drogą krajową
-  Pomniki przyrody

MAJOWSKIE BIURO
PLANOWANIA PRZESTRZENNEGO
I ROZWIĄZAŃ REGIONALNYCH
Oddział Terenowy w Ciechanowie
ul. 10 Stycznia 10, 06-800 Ciechanów
tel. 10 231 47 24 00, 49 76 81 89

Opracowanie:
Mazowieckie Biuro Planowania Przestrzennego
i Rozwoju Regionalnego w Warszawie
Oddział Terenowy w Ciechanowie

