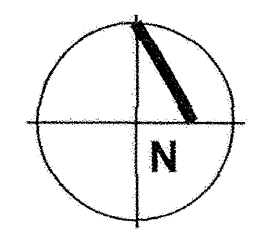


# MOSTÓWEK

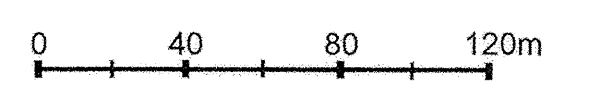
## GMINA OLSZEWO-BORKI

### POWIAT OSTROŁĘCKI

MIEJSCOWY PLAN  
ZAGOSPODAROWANIA  
PRZESTRZENNEGO



SKALA 1 : 2 000











RYSUNEK NR 30

Załącznik nr 1  
Do Uchwały nr **XXX / 193 / 06**  
Rady Gminy Olszewo-Borki  
Z dnia **30 czerwca 2006r.**

Przewodniczący Rady Gminy Olszewo-Borki .....



**OZNACZENIA:**

-  Granica administracyjna miejscowości
-  Linia rozgraniczająca tereny o różnym przeznaczeniu i sposobie użytkowania, stanowiąca granicę planu
-  Linia rozgraniczająca tereny o różnym przeznaczeniu i sposobie użytkowania, stanowiąca granicę planu
-  Stanowiska archeologiczne
-  Tereny zabudowy zagrodowej i mieszkaniowej jednorodzinnej
-  Drogi publiczne:
-  Droga powiatowa
-  Drogi gminne

MAZOWIECKIE BIURO  
PLANOWANIA PRZESTRZENNEGO  
I ROZWOJU REGIONALNEGO  
W WARSZAWIE  
Oddział Terenowy w Ciechanowie  
ul. Pomocników Warszawskich 11, 05-603 Ciechanów  
tel. (0-23) 672 52 79, telefaks 672 52 88

Opracowanie:  
Mazowieckie Biuro Planowania Przestrzennego  
i Rozwoju Regionalnego w Warszawie  
Oddział Terenowy w Ciechanowie