

# MOSTÓWEK

## GMINA OLSZEWO-BORKI

### POWIAT OSTROŁĘCKI

#### MIEJSCOWY PLAN ZAGOSPODAROWANIA PRZESTRZENNEGO



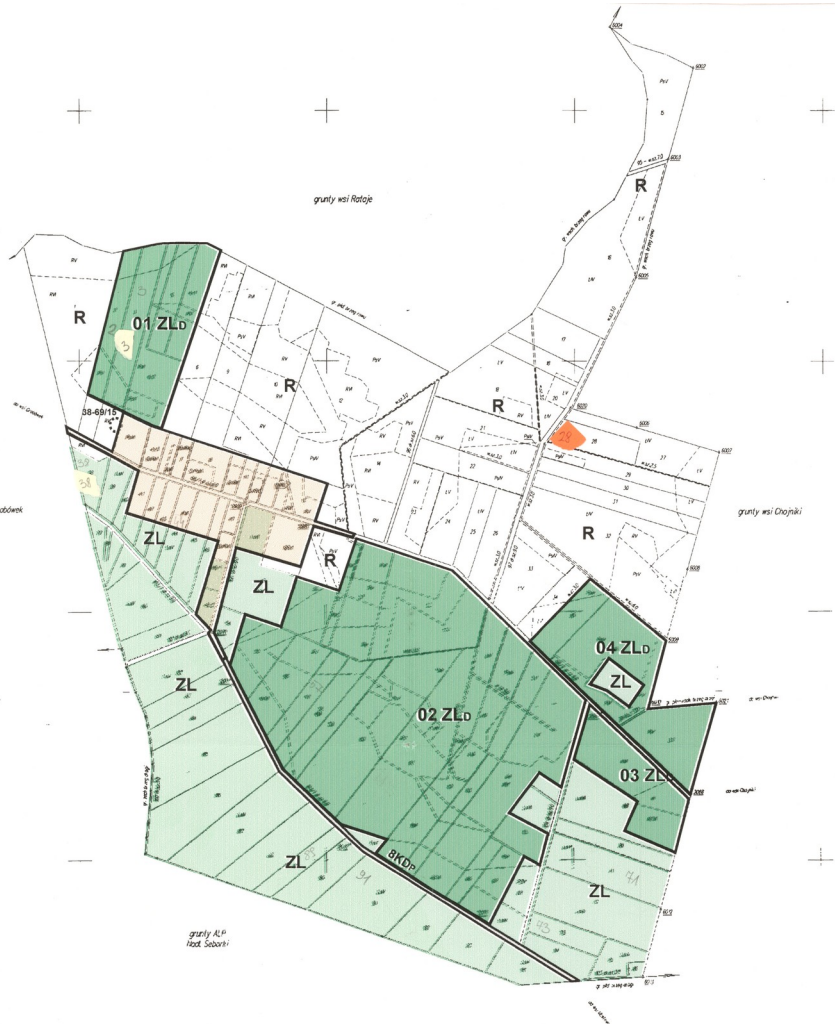
SKALA 1 : 5 000










**RYSUNEK NR 86**

Załącznik nr 1  
Do Uchwały nr XXX / 193 / 06  
Rady Gminy Olszewo-Borki  
Z dnia 30 czerwca 2006r.

Przewodniczący Rady Gminy Olszewo-Borki .....



**OZNACZENIA:**

-  Linia rozgraniczająca tereny o różnym przeznaczeniu i sposobie użytkowania
-  ZL Tereny istniejących lasów
-  ZLb Tereny przeznaczone do zalesienia
-  Tereny objęte rysunkiem w skali 1 : 2 000
-  R Tereny rolnicze
-  Stanowiska archeologiczne
-  KDp Tereny dróg powiatowych

Opracowanie:  
Mazowieckie Biuro Planowania Przestrzennego  
i Rozwoju Regionalnego w Warszawie  
Oddział Terenowy w Ciechanowie

MAZOWIECKIE BIURO  
PLANOWANIA PRZESTRZENNEGO  
I ROZWOJU REGIONALNEGO  
w WARSZAWIE  
Oddział Terenowy w Ciechanowie  
ul. Piłsudskiego 11, 06-100 Ciechanów  
tel. (0-23) 872 98 70, tel/fax 872 38 69