

# MOSTOWO


## GMINA OLSZEWO-BORKI POWIAT OSTROŁĘCKI

MIEJSZCOWY PLAN  
ZAGOSPODAROWANIA  
PRZESTRZENNEGO



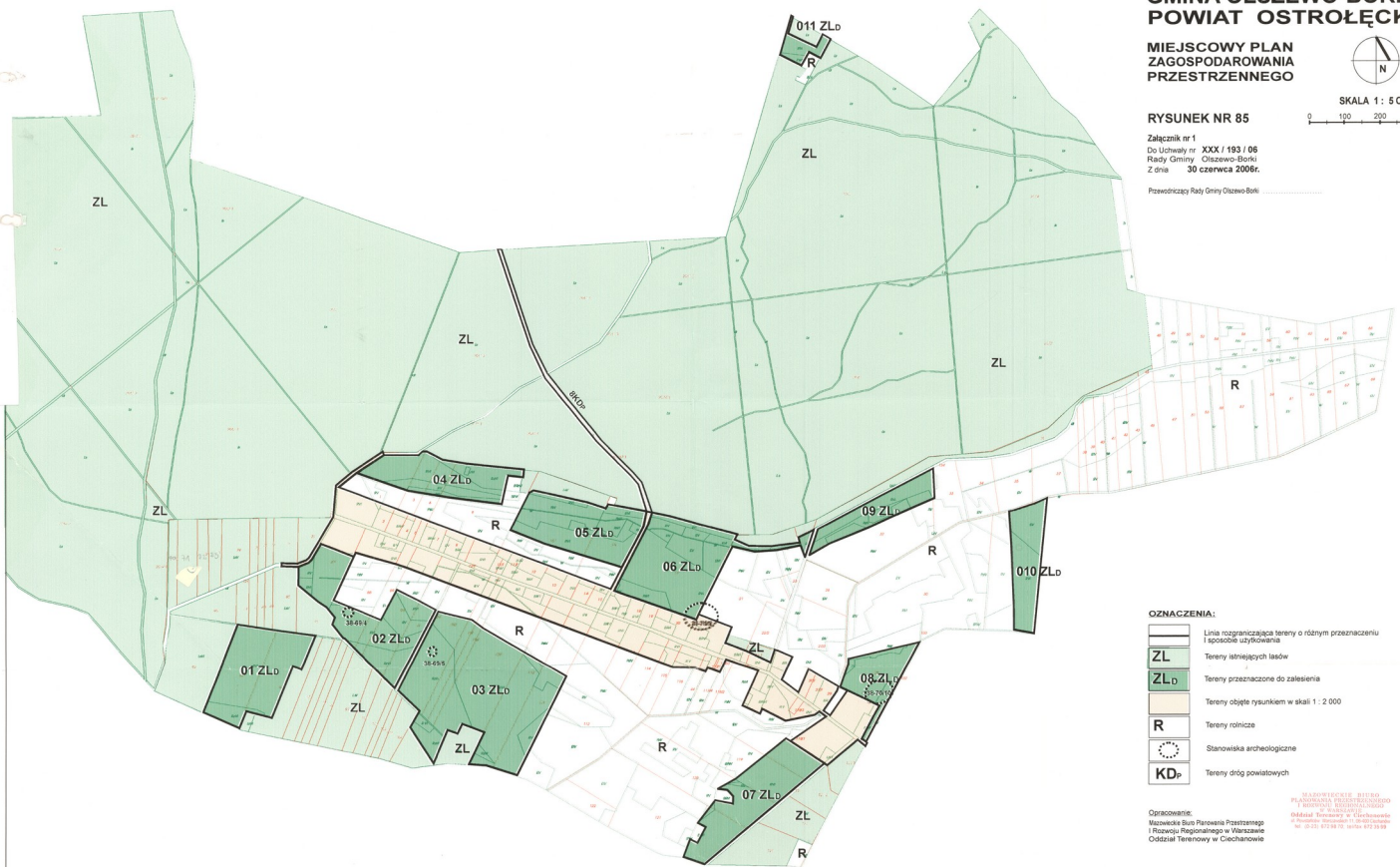
SKALA 1 : 5 000

RYSUNEK NR 85










Załącznik nr 1  
Do Uchwały nr XXX / 193 / 06  
Rady Gminy Olszewo-Borki  
Z dnia 30 czerwca 2006r.

Przewidywany Plan Gminy Olszewo-Borki



**OZNACZENIA:**

-  Linia rozgraniczająca tereny o różnym przeznaczeniu i sposobie użytkowania
-  Tereny lasów
-  Tereny przeznaczone do zalesienia
-  Tereny objęte rysunkiem w skali 1 : 2 000
-  Tereny rolnicze
-  Stanowiska archeologiczne
-  Tereny dróg powiatowych

Opracowanie:  
Mazowiecki Biuro Planowania Przestrzennego  
i Rozwoju Regionalnego w Warszawie  
Oddział Terenowy w Ciechanowie

MAZOWIECKIE BIURO  
PLANOWANIA PRZESTRZENNEGO  
I ROZWOJU REGIONALNEGO  
W WARSZAWIE  
ODDZIAŁ TERENOWY W CIECHANOWIE  
ul. Świdzińskiego 1, 05-110 Ciechanów  
tel. 0232 21 24 25, 24 25 27 28