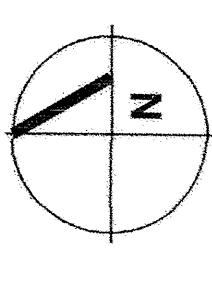


KRUKI GMINA OLSZEWO-BORKI POWIAT OSTROLEŃSKI

MIEJSCOWY PLAN ZAGOSPODAROWANIA PRZESTRZENNEGO



SKALA 1 : 2 000













RYSUNEK NR 25

Załącznik nr 1
Do Uchwały nr XXX / 193 / 06
Rady Gminy Olszewo-Borki
Z dnia 30 czerwca 2006r.

Przewodniczący Rady Gminy Olszewo-Borki

OZNACZENIA:

-  Granica administracyjna miejscowości
-  Linia rozgraniczająca tereny o różnym przeznaczeniu i sposobie użytkowania, stanowiąca granicę planu
-  Linia rozgraniczająca tereny o różnym przeznaczeniu i sposobie użytkowania, stanowiąca granicę planu
-  Granica obszaru "Natura 2000"
-  Stanowiska archeologiczne
-  Tereny powierzchniowej eksploatacji surowców naturalnych
-  Tereny rolnicze i zieleni nieurządzonej
-  Tereny lasów
-  Tereny obiektów i urządzeń komunikacji kolejowej
-  Granica złoza kruszywa naturalnego

MAZOWIECKIE BIURO
PLANOWANIA PRZESTRZENNEGO
I ROZWOJU REGIONALNEGO
Oddział Terenowy w Ciechanowie
ul. Powstańców Warszawy 11, 06-400 Ciechanów
tel. (0-42) 672 08 70, 618 94 99

Opracowanie:
Mazowieckie Biuro Planowania Przestrzennego
i Rozwoju Regionalnego w Warszawie
Oddział Terenowy w Ciechanowie

