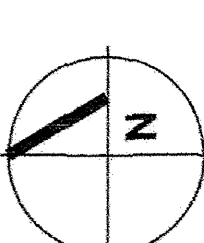


GRABÓWEK GMINA OLSZEWO-BORKI POWIAT OSTROŁĘCKI













MIEJSCOWY PLAN ZAGOSPODAROWANIA PRZESTRZENNEGO



RYSUNEK NR 17
SKALA 1 : 2 000

Załącznik nr 1
Do Uchwały nr XXX / 193 / 06
Rady Gminy Olszewo-Borki
Z dnia 30 czerwca 2006r.
Przewodniczący Rady Gminy Olszewo-Borki

OZNACZENIA:

-  Granica administracyjna gminy
-  Granica administracyjna miejscowości
-  Linia rozgraniczająca tereny o różnym przeznaczeniu i sposobie użytkowania, stanowiąca granicę planu
-  Linia rozgraniczająca tereny o różnym przeznaczeniu i sposobie użytkowania, stanowiąca granicę planu
-  Tereny zabudowy mieszkaniowej jednorodzinnej
-  Tereny zabudowy zagrodowej i mieszkaniowej jednorodzinnej
-  Tereny zabudowy zagrodowej w gospodarstwach rolnych
-  Tereny usług
-  Drogi publiczne
-  Drogi powiatowa
-  Drogi gminne
-  Droga wewnętrzna

MAJOWIŁĘBA 1 11170
PL. ROZWOJU REGIONALNEGO
ODZIAŁ TERENOWY W OLSZEWO
ul. POLSKA 872 871 8408-872 818

Opracowanie:
Mazowieckie Biuro Planowania Przestrzennego
i Gospodarki Miejscowej w Warszawie
Oddział Terenowy w Ciechanowie

