

# DZIAŁYŃ I SKRZYPEK GMINA OLSZEWO-BORKI POWIAT OSTROŁĘCKI

## MIJESKOWY PLAN ZAGOSPODAROWANIA PRZESTRZENNEGO



SKALA 1 : 5 000










### RYСУNEK NR 78

Załącznik nr 1  
Do Uchwały nr XXX / 193 / 06  
Rady Gminy Olszewo-Borki  
Z dnia 30 czerwca 2006r.

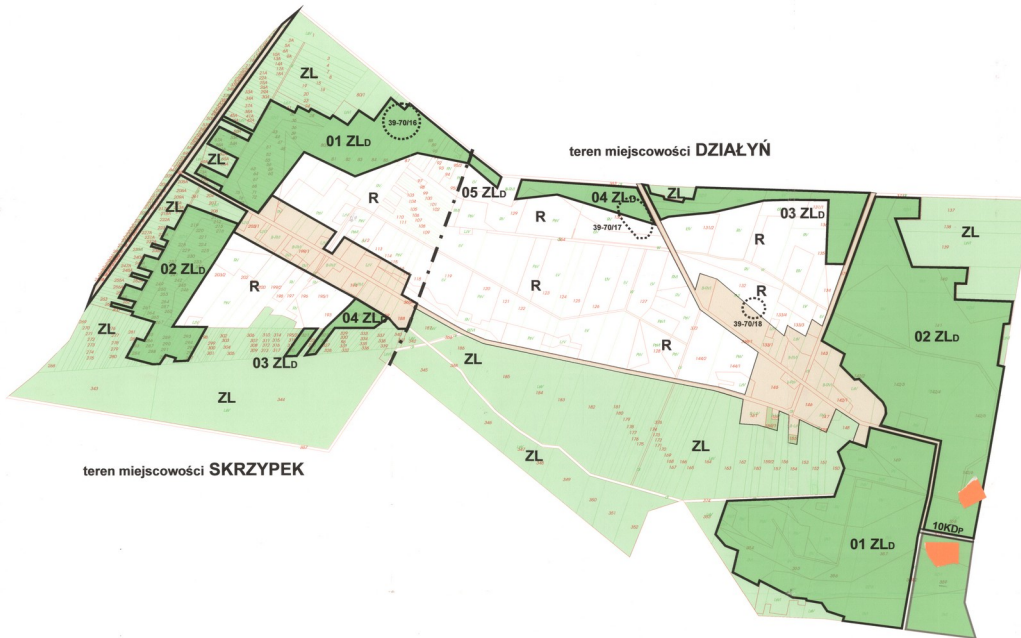
Przewodniczący Rady Gminy Olszewo-Borki .....

#### OZNACZENIA:

-  Linia rozgraniczająca tereny o różnym przeznaczeniu i sposobie użytkowania, stanowiąca granicę planu
-  ZL Tereny istniejących lasów
-  ZL<sub>D</sub> Tereny przeznaczone do zalesienia
-  Tereny objęte rysunkiem w skali 1 : 2 000
-  R Tereny rolnicze
-  Stanowiska archeologiczne
-  KD<sub>P</sub> Tereny dróg powiatowych

Opracowanie:  
Mazowieckie Biuro Planowania Przestrzennego i Rozwoju Regionalnego w Warszawie  
Oddział Terenowy w Ciechanowie

MAZOWIECKIE BIURO  
PLANOWANIA PRZESTRZENNEGO  
I ROZWOJU REGIONALNEGO  
w Warszawie  
Oddział Terenowy w Ciechanowie  
ul. Białostocka 11, 25-002Ciechanów  
t. (0-25) 672 30 70, telef. 672 35 98



teren miejscowości SKRZYPEK

teren miejscowości DZIAŁYŃ

10KD<sub>P</sub>