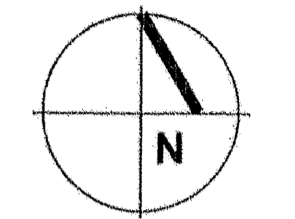


CHOJNIKI

GMINA OLSZEWO-BORKI

POWIAT OSTROŁĘCKI

**MIEJSCOWY PLAN
ZAGOSPODAROWANIA
PRZESTRZENNEGO**



SKALA 1 : 2 000











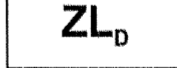





RYSUNEK NR 11

Załącznik nr 1
Do Uchwały nr **XXX / 193 / 06**
Rady Gminy Olszewo-Borki
Z dnia **30 czerwca 2006r.**

Przewodniczący Rady Gminy Olszewo-Borki

OZNACZENIA:

-  Granica administracyjna miejscowości
-  Linia rozgraniczająca tereny o różnym przeznaczeniu i sposobie użytkowania, stanowiąca granicę planu
-  Linia rozgraniczająca tereny o różnym przeznaczeniu i sposobie użytkowania, stanowiąca granicę planu
-  Granica obszaru przestrzeni publicznej, stanowiącej centrum wsi
-  MN Tereny zabudowy mieszkaniowej jednorodzinnej
-  RM,MN Tereny zabudowy zagrodowej i mieszkaniowej jednorodzinnej
-  RM Tereny zabudowy zagrodowej w gospodarstwach rolnych
-  U Tereny usług
-  R Tereny rolnicze
-  ZL Tereny lasów
-  ZL_D Tereny zalesień
-  KD_p Drogi publiczne:
Droga powiatowa
-  KD_g Drogi gminne
-  KDW Droga wewnętrzna

MAZOWIECKIE BIURO
PLANOWANIA PRZESTRZENNEGO
I ROZWOJU REGIONALNEGO
W WARSZAWIE
Oddział Terenowy w Ciechanowie
ul. Powstańców Warszawskich 11, 05-400 Ciechanów
tel. (0-23) 672 60 70; telefaks 672 35 99

Opracowanie:
Mazowieckie Biuro Planowania Przestrzennego
i Rozwoju Regionalnego w Warszawie
Oddział Terenowy w Ciechanowie

