

MAPA GOSPODARCZO-PRZEGLĄDOWA
DRZEWOSTANÓW

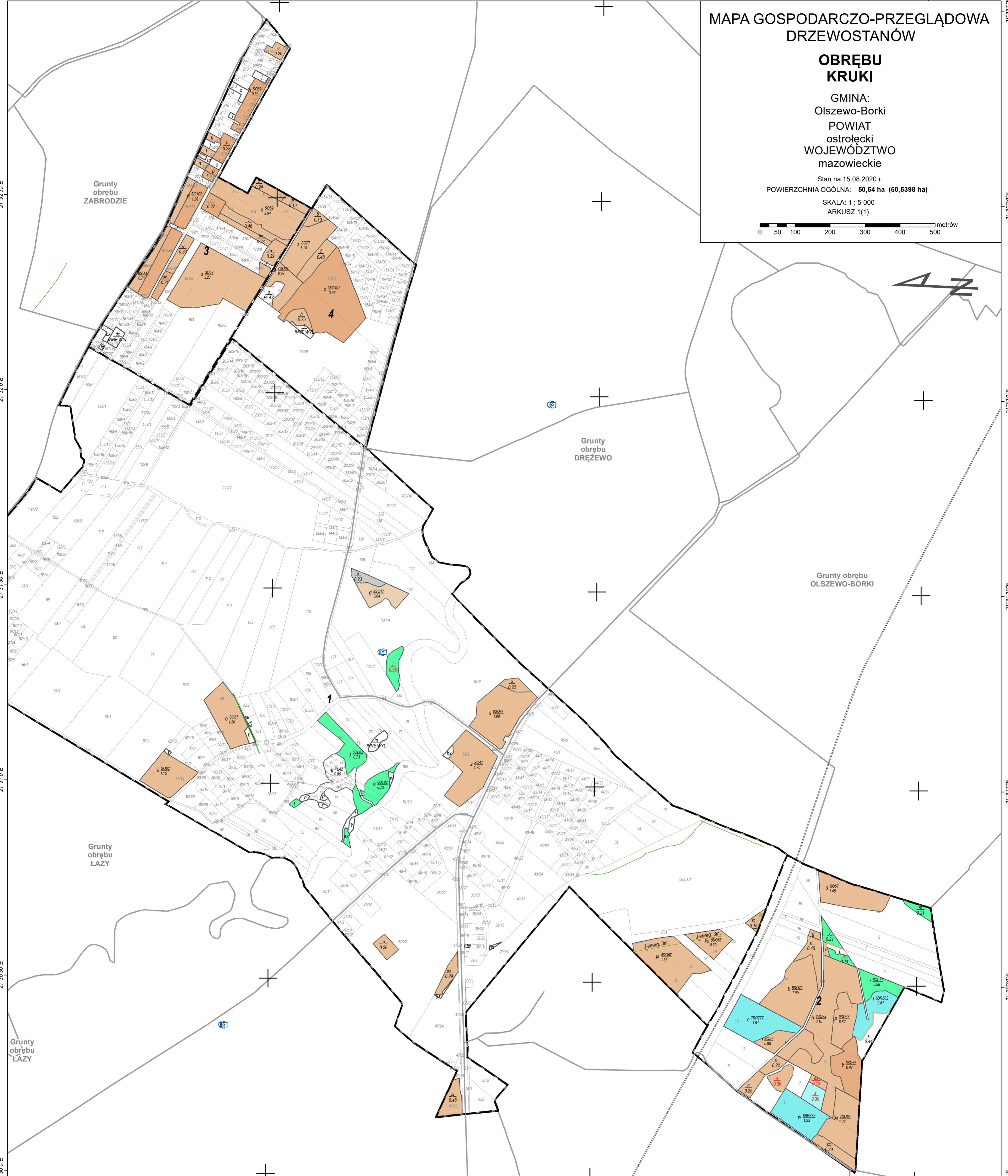

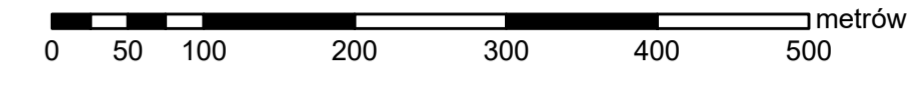
**OBREBU
KRUKI**

GMINA:
Olszewo-Borki
POWIAT
ostrołęcki
WOJEWÓDZTWO
mazowieckie

Stan na 15.08.2020 r.
POWIERZCHNIA OGÓLNA: 50,54 ha (50,5398 ha)

SKALA: 1 : 5 000

ARKUSZ 1(1)

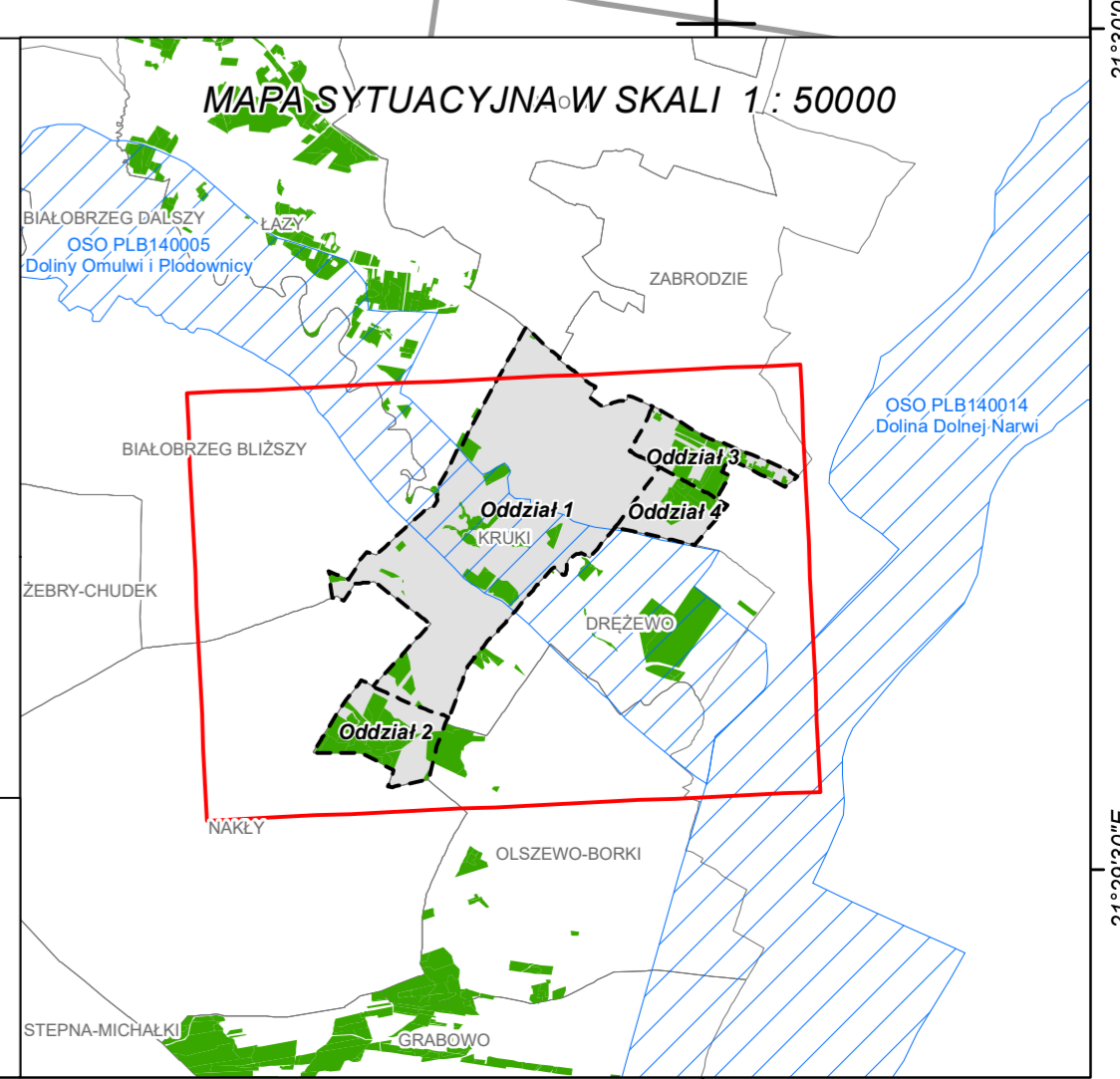


- Granica oddziału
- Granica pododdziału
- Granica działek ewidencyjnych
- Granica powierzchni niestanowiących wyłączenia (PNSW)
- Tory kolejowe
- Droga leśna
- Droga publiczna
- Ciek
- Linia energetyczna, telekomunikacyjna, nurociąg
- Pozostałe obiekty liniowe
- Dojazdy pożarowe
- Punkt czerpania wody
- Hydrant

- Granice kompleksów od lasów innej własności
- Granice współwłasności z inną własnością
- Granice gruntów przeznaczonych do zalesienia
- Kasownik
- Osobliwości przyrodnicze punktowe
- Osobliwości przyrodnicze powierzchniowe
- Wydzielenia z potrzebą założenia i utrzymania pasów ppoz
- Opis oddziału
- Opis pododdziału
- Opis pododdziału z lasami poza ewidencją

Grunty leśne zalesione
od 21 lat do wieku 1 starsze

	niezalesione		leśne
	sosna (SO), modrzew (MD)		świerk (ŚW)
	świerk (ŚW)		jodła (JD), dagleżja (DG)
	jodła (JD), dagleżja (DG)		dąb (DB), dąb czerwonony (DB.C)
	buk (BK), grab (GB)		jesion (JS), klon (KL), jawor (JW), wiąz (WZ), czereśnia (CZR.P)
	jesion (JS), klon (KL), jawor (JW), wiąz (WZ), czereśnia (CZR.P)		brzoza (BRZ), robinia akacjowa (AK)
	brzoza (BRZ), robinia akacjowa (AK)		lipa (LP), osika (OS), topola (TP), wierzba (WB)
	lipa (LP), osika (OS), topola (TP), wierzba (WB)		Pozostałe grunty leśne
	Pozostałe grunty leśne		Plazowina liściasta/iglasta



Mapę sporządzono na podstawie mapy ewidencyjnej obrębu ewidencyjnego
Układ współrzędnych PL-1992

KRUKI
Wykonał(a): Maciej Sarnowski
Sprawdził: Maciej Lewandowski

Opracowanie:
TAXUS UL
Taxus UL Sp. z o.o.
ul. Płomyka 58
02-491 Warszawa
www.taxusul.com.pl